

## ФОРМА

графического описания местоположения границ населённых пунктов,  
территориальных зон, особо охраняемых природных территорий,  
зон с особыми условиями использования территорий

### ОПИСАНИЕ МЕСТОПОЛОЖЕНИЯ ГРАНИЦ<sup>1</sup>

Территориальная зона Сх1

(наименование объекта местоположение границ, которого описано (далее - объект)

"Зона сельскохозяйственного использования в границах населенного пункта"

#### Раздел 1

Сведения об объекте		
№ п/п	Характеристики объекта	Описание характеристик
1	2	3
1.	Местоположение объекта <sup>2</sup>	Самарская область, Сергиевский район, сельское поселение Липовка, село Липовка
2.	Площадь объекта +/- величина погрешности определения площади (Р +/- Дельта Р) <sup>3</sup>	1342299±406 кв.м
3.	Иные характеристики объекта <sup>4</sup>	

Раздел 2

Сведения о местоположении границ объекта <sup>5</sup>					
1. Система координат: МСК-63					
2. Сведения о характерных точках границ объекта					
Обозначение характерных точек границ	Координаты, м		Метод определения координат характерной точки <sup>6</sup>	Средняя квадратическая погрешность положения характерной точки (Мт), м	Описание <sup>7</sup> обозначения точки (при наличии)
	Х	У			
1	2	3	4	5	6
1	490772.00	2234516.33	Картометрический метод	0.1	-
2	490767.44	2234519.27	Картометрический метод	0.1	-
3	490786.73	2234767.46	Картометрический метод	0.1	-
4	490596.51	2234779.58	Картометрический метод	0.1	-
5	490584.73	2234777.39	Картометрический метод	0.1	-
6	490572.07	2234772.91	Картометрический метод	0.1	-
7	490566.35	2234768.21	Картометрический метод	0.1	-
8	490543.44	2234771.58	Картометрический метод	0.1	-
9	490547.31	2234794.79	Картометрический метод	0.1	-
10	490563.18	2234803.17	Картометрический метод	0.1	-
11	490572.59	2234805.99	Картометрический метод	0.1	-
12	490575.94	2234810.18	Картометрический метод	0.1	-
13	490599.96	2234847.17	Картометрический метод	0.1	-
14	490617.18	2234910.83	Картометрический метод	0.1	-
15	490604.44	2234970.58	Картометрический метод	0.1	-
16	490587.78	2235009.77	Картометрический метод	0.1	-
17	490566.20	2235079.33	Картометрический метод	0.1	-
18	490548.20	2235118.98	Картометрический метод	0.1	-
19	490543.80	2235116.12	Картометрический метод	0.1	-
20	490503.61	2235084.88	Картометрический метод	0.1	-
21	490478.30	2235124.92	Картометрический метод	0.1	-
22	490446.03	2235104.96	Картометрический метод	0.1	-
23	490449.44	2235082.33	Картометрический метод	0.1	-
24	490468.23	2235058.66	Картометрический метод	0.1	-
25	490479.29	2235038.85	Картометрический метод	0.1	-
26	490503.06	2235006.52	Картометрический метод	0.1	-
27	490504.97	2235000.01	Картометрический метод	0.1	-
28	490495.84	2234993.11	Картометрический метод	0.1	-
29	490487.66	2234991.09	Картометрический метод	0.1	-
30	490479.40	2234992.77	Картометрический метод	0.1	-
31	490461.12	2235005.59	Картометрический метод	0.1	-
32	490441.75	2235010.82	Картометрический метод	0.1	-
33	490436.75	2235014.05	Картометрический метод	0.1	-
34	490431.35	2235019.27	Картометрический метод	0.1	-
35	490423.20	2235023.16	Картометрический метод	0.1	-
36	490417.53	2235027.90	Картометрический метод	0.1	-
37	490411.99	2235035.35	Картометрический метод	0.1	-
38	490404.81	2235044.61	Картометрический метод	0.1	-
39	490401.75	2235058.08	Картометрический метод	0.1	-
40	490403.46	2235074.25	Картометрический метод	0.1	-
41	490392.34	2235093.82	Картометрический метод	0.1	-
42	490390.58	2235103.52	Картометрический метод	0.1	-
43	490395.31	2235121.25	Картометрический метод	0.1	-
44	490386.21	2235125.93	Картометрический метод	0.1	-
45	490383.27	2235131.27	Картометрический метод	0.1	-
46	490383.69	2235146.03	Картометрический метод	0.1	-
47	490370.67	2235166.94	Картометрический метод	0.1	-
48	490371.29	2235175.03	Картометрический метод	0.1	-
49	490367.56	2235184.60	Картометрический метод	0.1	-
50	490367.24	2235188.31	Картометрический метод	0.1	-
51	490372.44	2235205.77	Картометрический метод	0.1	-
52	490371.08	2235218.90	Картометрический метод	0.1	-
53	490384.36	2235236.17	Картометрический метод	0.1	-
54	490387.97	2235240.16	Картометрический метод	0.1	-
55	490438.14	2235279.13	Картометрический метод	0.1	-
56	490433.03	2235288.54	Картометрический метод	0.1	-
57	490406.29	2235267.84	Картометрический метод	0.1	-
58	490397.97	2235276.69	Картометрический метод	0.1	-
59	490361.05	2235247.59	Картометрический метод	0.1	-
60	490364.11	2235243.42	Картометрический метод	0.1	-
61	490363.88	2235238.51	Картометрический метод	0.1	-
62	490346.97	2235206.16	Картометрический метод	0.1	-
63	490344.14	2235203.11	Картометрический метод	0.1	-
64	490332.72	2235200.03	Картометрический метод	0.1	-
65	490329.16	2235197.02	Картометрический метод	0.1	-
66	490328.52	2235193.86	Картометрический метод	0.1	-
67	490324.44	2235190.38	Картометрический метод	0.1	-
68	490319.25	2235189.43	Картометрический метод	0.1	-
69	490311.27	2235197.01	Картометрический метод	0.1	-
70	490306.76	2235211.05	Картометрический метод	0.1	-
71	490302.46	2235213.50	Картометрический метод	0.1	-
72	490292.73	2235209.84	Картометрический метод	0.1	-
73	490282.24	2235200.06	Картометрический метод	0.1	-
74	490262.26	2235191.77	Картометрический метод	0.1	-
75	490240.57	2235194.43	Картометрический метод	0.1	-
76	490221.14	2235203.61	Картометрический метод	0.1	-
77	490214.25	2235208.42	Картометрический метод	0.1	-
78	490194.83	2235244.95	Картометрический метод	0.1	-
79	490186.11	2235243.54	Картометрический метод	0.1	-
80	490180.59	2235248.53	Картометрический метод	0.1	-

Сведения о местоположении границ объекта <sup>5</sup>					
1. Система координат: МСК-63					
2. Сведения о характерных точках границ объекта					
Обозначение характерных точек границ	Координаты, м		Метод определения координат характерной точки <sup>6</sup>	Средняя квадратическая погрешность положения характерной точки (Мт), м	Описание <sup>7</sup> обозначения точки (при наличии)
	Х	У			
1	2	3	4	5	6
81	490184.80	2235257.72	Картометрический метод	0.1	-
82	490193.20	2235262.18	Картометрический метод	0.1	-
83	490206.34	2235255.41	Картометрический метод	0.1	-
84	490201.36	2235242.87	Картометрический метод	0.1	-
85	490209.53	2235228.63	Картометрический метод	0.1	-
86	490218.66	2235224.68	Картометрический метод	0.1	-
87	490240.61	2235243.70	Картометрический метод	0.1	-
88	490255.47	2235247.33	Картометрический метод	0.1	-
89	490274.52	2235234.97	Картометрический метод	0.1	-
90	490297.28	2235250.49	Картометрический метод	0.1	-
91	490313.82	2235258.47	Картометрический метод	0.1	-
92	490320.04	2235258.00	Картометрический метод	0.1	-
93	490314.12	2235272.97	Картометрический метод	0.1	-
94	490303.55	2235286.31	Картометрический метод	0.1	-
95	490277.50	2235296.65	Картометрический метод	0.1	-
96	490259.25	2235317.25	Картометрический метод	0.1	-
97	490235.34	2235299.26	Картометрический метод	0.1	-
98	490223.24	2235312.01	Картометрический метод	0.1	-
99	490195.12	2235288.43	Картометрический метод	0.1	-
100	490148.83	2235325.47	Картометрический метод	0.1	-
101	490122.07	2235300.18	Картометрический метод	0.1	-
102	490082.72	2235335.87	Картометрический метод	0.1	-
103	490079.17	2235339.09	Картометрический метод	0.1	-
104	490064.69	2235352.22	Картометрический метод	0.1	-
105	490051.37	2235341.12	Картометрический метод	0.1	-
106	490041.13	2235351.58	Картометрический метод	0.1	-
107	490039.11	2235355.97	Картометрический метод	0.1	-
108	490037.12	2235359.09	Картометрический метод	0.1	-
109	490034.25	2235363.26	Картометрический метод	0.1	-
110	490027.62	2235370.75	Картометрический метод	0.1	-
111	490023.62	2235375.25	Картометрический метод	0.1	-
112	490018.55	2235381.85	Картометрический метод	0.1	-
113	489985.39	2235425.83	Картометрический метод	0.1	-
114	490005.33	2235457.67	Картометрический метод	0.1	-
115	490022.33	2235483.40	Картометрический метод	0.1	-
116	490059.08	2235509.66	Картометрический метод	0.1	-
117	490077.59	2235523.66	Картометрический метод	0.1	-
118	490095.81	2235539.67	Картометрический метод	0.1	-
119	490157.43	2235565.32	Картометрический метод	0.1	-
120	490144.18	2235577.17	Картометрический метод	0.1	-
121	490154.11	2235588.52	Картометрический метод	0.1	-
122	490153.27	2235601.60	Картометрический метод	0.1	-
123	490152.34	2235626.78	Картометрический метод	0.1	-
124	490171.59	2235644.44	Картометрический метод	0.1	-
125	490177.05	2235657.41	Картометрический метод	0.1	-
126	490180.65	2235666.74	Картометрический метод	0.1	-
127	490182.40	2235675.51	Картометрический метод	0.1	-
128	490181.02	2235679.74	Картометрический метод	0.1	-
129	490177.02	2235682.87	Картометрический метод	0.1	-
130	490163.76	2235685.09	Картометрический метод	0.1	-
131	490150.77	2235686.77	Картометрический метод	0.1	-
132	490145.23	2235685.64	Картометрический метод	0.1	-
133	490139.45	2235682.38	Картометрический метод	0.1	-
134	490136.08	2235675.98	Картометрический метод	0.1	-
135	490140.09	2235672.32	Картометрический метод	0.1	-
136	490156.58	2235665.37	Картометрический метод	0.1	-
137	490157.16	2235661.13	Картометрический метод	0.1	-
138	490151.92	2235657.09	Картометрический метод	0.1	-
139	490156.26	2235648.13	Картометрический метод	0.1	-
140	490154.46	2235643.33	Картометрический метод	0.1	-
141	490137.08	2235636.48	Картометрический метод	0.1	-
142	490136.35	2235631.43	Картометрический метод	0.1	-
143	490142.65	2235613.48	Картометрический метод	0.1	-
144	490139.79	2235608.93	Картометрический метод	0.1	-
145	490125.21	2235611.40	Картометрический метод	0.1	-
146	490106.75	2235605.85	Картометрический метод	0.1	-
147	490099.93	2235600.46	Картометрический метод	0.1	-
148	490095.98	2235598.82	Картометрический метод	0.1	-
149	490092.01	2235599.48	Картометрический метод	0.1	-
150	490089.12	2235601.63	Картометрический метод	0.1	-
151	490088.81	2235601.56	Картометрический метод	0.1	-
152	490071.93	2235597.59	Картометрический метод	0.1	-
153	490062.43	2235587.65	Картометрический метод	0.1	-
154	490025.95	2235579.15	Картометрический метод	0.1	-
155	490021.21	2235569.21	Картометрический метод	0.1	-
156	490009.94	2235564.39	Картометрический метод	0.1	-
157	490013.46	2235574.17	Картометрический метод	0.1	-
158	490004.14	2235571.97	Картометрический метод	0.1	-
159	489985.88	2235557.98	Картометрический метод	0.1	-
160	489975.91	2235566.44	Картометрический метод	0.1	-

Сведения о местоположении границ объекта <sup>5</sup>					
1. Система координат: МСК-63					
2. Сведения о характерных точках границ объекта					
Обозначение характерных точек границ	Координаты, м		Метод определения координат характерной точки <sup>6</sup>	Средняя квадратическая погрешность положения характерной точки (Мт), м	Описание <sup>7</sup> обозначения точки (при наличии)
	Х	У			
1	2	3	4	5	6
161	489964.06	2235575.63	Картометрический метод	0.1	-
162	489941.21	2235599.95	Картометрический метод	0.1	-
163	489923.92	2235608.14	Картометрический метод	0.1	-
164	489866.85	2235526.20	Картометрический метод	0.1	-
165	489861.70	2235518.82	Картометрический метод	0.1	-
166	489921.62	2235434.27	Картометрический метод	0.1	-
167	489922.64	2235452.19	Картометрический метод	0.1	-
168	489926.59	2235464.02	Картометрический метод	0.1	-
169	489930.66	2235475.10	Картометрический метод	0.1	-
170	489934.74	2235486.17	Картометрический метод	0.1	-
171	489938.18	2235495.33	Картометрический метод	0.1	-
172	489944.80	2235503.73	Картометрический метод	0.1	-
173	489949.14	2235506.40	Картометрический метод	0.1	-
174	489962.64	2235506.53	Картометрический метод	0.1	-
175	489971.94	2235500.80	Картометрический метод	0.1	-
176	489975.00	2235496.99	Картометрический метод	0.1	-
177	489978.11	2235498.39	Картометрический метод	0.1	-
178	489982.57	2235497.99	Картометрический метод	0.1	-
179	489990.85	2235496.07	Картометрический метод	0.1	-
180	489995.84	2235492.50	Картометрический метод	0.1	-
181	489995.36	2235486.98	Картометрический метод	0.1	-
182	489985.88	2235481.23	Картометрический метод	0.1	-
183	489986.21	2235476.29	Картометрический метод	0.1	-
184	489984.65	2235466.43	Картометрический метод	0.1	-
185	489983.81	2235452.59	Картометрический метод	0.1	-
186	489977.98	2235432.16	Картометрический метод	0.1	-
187	489973.68	2235422.53	Картометрический метод	0.1	-
188	489980.09	2235410.73	Картометрический метод	0.1	-
189	489975.03	2235395.24	Картометрический метод	0.1	-
190	489965.45	2235389.14	Картометрический метод	0.1	-
191	489972.39	2235380.43	Картометрический метод	0.1	-
192	489981.53	2235369.02	Картометрический метод	0.1	-
193	489988.02	2235354.46	Картометрический метод	0.1	-
194	489985.79	2235347.03	Картометрический метод	0.1	-
195	489992.10	2235338.91	Картометрический метод	0.1	-
196	490000.32	2235327.47	Картометрический метод	0.1	-
197	490000.14	2235311.81	Картометрический метод	0.1	-
198	490008.02	2235306.80	Картометрический метод	0.1	-
199	490013.45	2235303.89	Картометрический метод	0.1	-
200	490039.55	2235296.01	Картометрический метод	0.1	-
201	490054.84	2235293.36	Картометрический метод	0.1	-
202	490068.03	2235289.73	Картометрический метод	0.1	-
203	490077.94	2235283.56	Картометрический метод	0.1	-
204	490088.95	2235282.02	Картометрический метод	0.1	-
205	490100.16	2235283.87	Картометрический метод	0.1	-
206	490108.26	2235277.03	Картометрический метод	0.1	-
207	490120.23	2235273.67	Картометрический метод	0.1	-
208	490131.23	2235272.13	Картометрический метод	0.1	-
209	490147.40	2235260.77	Картометрический метод	0.1	-
210	490162.33	2235248.43	Картометрический метод	0.1	-
211	490177.84	2235235.01	Картометрический метод	0.1	-
212	490191.10	2235214.66	Картометрический метод	0.1	-
213	490203.34	2235210.98	Картометрический метод	0.1	-
214	490212.37	2235199.40	Картометрический метод	0.1	-
215	490215.76	2235198.48	Картометрический метод	0.1	-
216	490220.49	2235194.77	Картометрический метод	0.1	-
217	490222.70	2235189.48	Картометрический метод	0.1	-
218	490221.54	2235185.60	Картометрический метод	0.1	-
219	490222.79	2235180.60	Картометрический метод	0.1	-
220	490226.54	2235176.95	Картометрический метод	0.1	-
221	490228.48	2235171.18	Картометрический метод	0.1	-
222	490227.97	2235165.29	Картометрический метод	0.1	-
223	490224.46	2235158.09	Картометрический метод	0.1	-
224	490217.08	2235152.09	Картометрический метод	0.1	-
225	490209.52	2235147.57	Картометрический метод	0.1	-
226	490195.94	2235145.35	Картометрический метод	0.1	-
227	490185.24	2235145.29	Картометрический метод	0.1	-
228	490181.25	2235135.36	Картометрический метод	0.1	-
229	490186.86	2235119.55	Картометрический метод	0.1	-
230	490195.47	2235105.05	Картометрический метод	0.1	-
231	490204.84	2235107.46	Картометрический метод	0.1	-
232	490212.28	2235102.75	Картометрический метод	0.1	-
233	490210.42	2235092.87	Картометрический метод	0.1	-
234	490205.81	2235083.23	Картометрический метод	0.1	-
235	490220.44	2235060.30	Картометрический метод	0.1	-
236	490223.53	2235046.04	Картометрический метод	0.1	-
237	490230.55	2235038.76	Картометрический метод	0.1	-
238	490238.70	2235034.87	Картометрический метод	0.1	-
239	490248.34	2235031.14	Картометрический метод	0.1	-
240	490252.90	2235023.75	Картометрический метод	0.1	-

Сведения о местоположении границ объекта <sup>5</sup>					
1. Система координат: МСК-63					
2. Сведения о характерных точках границ объекта					
Обозначение характерных точек границ	Координаты, м		Метод определения координат характерной точки <sup>6</sup>	Средняя квадратическая погрешность положения характерной точки (Мт), м	Описание <sup>7</sup> обозначения точки (при наличии)
	Х	У			
1	2	3	4	5	6
241	490258.49	2235022.71	Картометрический метод	0.1	-
242	490266.44	2235030.41	Картометрический метод	0.1	-
243	490271.92	2235037.75	Картометрический метод	0.1	-
244	490293.80	2235039.28	Картометрический метод	0.1	-
245	490299.09	2235037.02	Картометрический метод	0.1	-
246	490308.11	2235030.62	Картометрический метод	0.1	-
247	490314.65	2235029.03	Картометрический метод	0.1	-
248	490336.19	2235028.36	Картометрический метод	0.1	-
249	490354.19	2235025.42	Картометрический метод	0.1	-
250	490367.44	2235020.51	Картометрический метод	0.1	-
251	490376.67	2235013.11	Картометрический метод	0.1	-
252	490405.56	2235007.11	Картометрический метод	0.1	-
253	490415.31	2235000.67	Картометрический метод	0.1	-
254	490423.76	2234992.58	Картометрический метод	0.1	-
255	490440.30	2234957.44	Картометрический метод	0.1	-
256	490446.63	2234950.41	Картометрический метод	0.1	-
257	490453.83	2234933.06	Картометрический метод	0.1	-
258	490468.96	2234918.76	Картометрический метод	0.1	-
259	490483.61	2234915.66	Картометрический метод	0.1	-
260	490486.78	2234913.61	Картометрический метод	0.1	-
261	490485.97	2234907.83	Картометрический метод	0.1	-
262	490486.96	2234902.21	Картометрический метод	0.1	-
263	490491.91	2234897.38	Картометрический метод	0.1	-
264	490493.15	2234891.72	Картометрический метод	0.1	-
265	490501.79	2234890.43	Картометрический метод	0.1	-
266	490505.35	2234886.34	Картометрический метод	0.1	-
267	490506.08	2234882.01	Картометрический метод	0.1	-
268	490502.36	2234876.99	Картометрический метод	0.1	-
269	490505.71	2234875.90	Картометрический метод	0.1	-
270	490509.70	2234876.92	Картометрический метод	0.1	-
271	490513.68	2234876.46	Картометрический метод	0.1	-
272	490517.26	2234873.85	Картометрический метод	0.1	-
273	490519.52	2234868.25	Картометрический метод	0.1	-
274	490519.56	2234864.29	Картометрический метод	0.1	-
275	490516.39	2234860.90	Картометрический метод	0.1	-
276	490519.08	2234858.94	Картометрический метод	0.1	-
277	490524.21	2234859.27	Картометрический метод	0.1	-
278	490528.41	2234857.28	Картометрический метод	0.1	-
279	490531.08	2234851.12	Картометрический метод	0.1	-
280	490529.63	2234843.23	Картометрический метод	0.1	-
281	490525.28	2234840.29	Картометрический метод	0.1	-
282	490512.29	2234841.37	Картометрический метод	0.1	-
283	490513.77	2234838.39	Картометрический метод	0.1	-
284	490534.61	2234831.72	Картометрический метод	0.1	-
285	490539.24	2234827.93	Картометрический метод	0.1	-
286	490536.77	2234824.17	Картометрический метод	0.1	-
287	490529.73	2234821.71	Картометрический метод	0.1	-
288	490522.07	2234822.83	Картометрический метод	0.1	-
289	490512.37	2234828.01	Картометрический метод	0.1	-
290	490494.65	2234825.48	Картометрический метод	0.1	-
291	490494.06	2234820.89	Картометрический метод	0.1	-
292	490501.30	2234816.78	Картометрический метод	0.1	-
293	490502.22	2234814.95	Картометрический метод	0.1	-
294	490501.34	2234812.18	Картометрический метод	0.1	-
295	490491.70	2234809.44	Картометрический метод	0.1	-
296	490489.91	2234803.83	Картометрический метод	0.1	-
297	490496.20	2234792.58	Картометрический метод	0.1	-
298	490494.64	2234785.45	Картометрический метод	0.1	-
299	490497.91	2234778.44	Картометрический метод	0.1	-
300	490510.38	2234774.49	Картометрический метод	0.1	-
301	490522.89	2234777.70	Картометрический метод	0.1	-
302	490527.72	2234776.78	Картометрический метод	0.1	-
303	490533.06	2234773.67	Картометрический метод	0.1	-
304	490533.45	2234768.91	Картометрический метод	0.1	-
305	490540.53	2234775.35	Картометрический метод	0.1	-
306	490542.52	2234772.73	Картометрический метод	0.1	-
307	490535.76	2234763.55	Картометрический метод	0.1	-
308	490528.84	2234754.90	Картометрический метод	0.1	-
309	490535.89	2234747.72	Картометрический метод	0.1	-
310	490540.37	2234748.65	Картометрический метод	0.1	-
311	490540.87	2234755.48	Картометрический метод	0.1	-
312	490544.07	2234761.83	Картометрический метод	0.1	-
313	490548.22	2234762.33	Картометрический метод	0.1	-
314	490559.81	2234750.88	Картометрический метод	0.1	-
315	490560.11	2234745.63	Картометрический метод	0.1	-
316	490549.84	2234744.99	Картометрический метод	0.1	-
317	490547.03	2234746.23	Картометрический метод	0.1	-
318	490545.11	2234744.10	Картометрический метод	0.1	-
319	490540.47	2234743.69	Картометрический метод	0.1	-
320	490543.25	2234739.49	Картометрический метод	0.1	-

Сведения о местоположении границ объекта <sup>5</sup>					
1. Система координат: МСК-63					
2. Сведения о характерных точках границ объекта					
Обозначение характерных точек границ	Координаты, м		Метод определения координат характерной точки <sup>6</sup>	Средняя квадратическая погрешность положения характерной точки (Мт), м	Описание <sup>7</sup> обозначения точки (при наличии)
	Х	У			
1	2	3	4	5	6
321	490542.97	2234736.57	Картометрический метод	0.1	-
322	490534.55	2234736.34	Картометрический метод	0.1	-
323	490533.00	2234733.40	Картометрический метод	0.1	-
324	490537.92	2234729.81	Картометрический метод	0.1	-
325	490543.66	2234729.28	Картометрический метод	0.1	-
326	490548.90	2234728.84	Картометрический метод	0.1	-
327	490554.53	2234724.22	Картометрический метод	0.1	-
328	490563.17	2234713.26	Картометрический метод	0.1	-
329	490572.86	2234697.51	Картометрический метод	0.1	-
330	490578.47	2234691.52	Картометрический метод	0.1	-
331	490582.95	2234692.31	Картометрический метод	0.1	-
332	490584.75	2234696.38	Картометрический метод	0.1	-
333	490587.52	2234697.66	Картометрический метод	0.1	-
334	490589.26	2234703.15	Картометрический метод	0.1	-
335	490594.63	2234696.30	Картометрический метод	0.1	-
336	490594.24	2234692.01	Картометрический метод	0.1	-
337	490596.50	2234685.29	Картометрический метод	0.1	-
338	490602.01	2234675.03	Картометрический метод	0.1	-
339	490603.79	2234666.30	Картометрический метод	0.1	-
340	490605.55	2234657.44	Картометрический метод	0.1	-
341	490608.65	2234658.00	Картометрический метод	0.1	-
342	490611.81	2234659.86	Картометрический метод	0.1	-
343	490615.83	2234658.21	Картометрический метод	0.1	-
344	490617.66	2234655.02	Картометрический метод	0.1	-
345	490615.70	2234651.23	Картометрический метод	0.1	-
346	490617.33	2234649.32	Картометрический метод	0.1	-
347	490622.67	2234649.86	Картометрический метод	0.1	-
348	490627.72	2234647.12	Картометрический метод	0.1	-
349	490631.85	2234639.50	Картометрический метод	0.1	-
350	490633.54	2234632.75	Картометрический метод	0.1	-
351	490632.30	2234628.85	Картометрический метод	0.1	-
352	490628.12	2234627.51	Картометрический метод	0.1	-
353	490627.07	2234625.75	Картометрический метод	0.1	-
354	490631.81	2234623.56	Картометрический метод	0.1	-
355	490652.62	2234611.77	Картометрический метод	0.1	-
356	490668.29	2234601.15	Картометрический метод	0.1	-
357	490679.75	2234590.33	Картометрический метод	0.1	-
358	490684.38	2234580.88	Картометрический метод	0.1	-
359	490695.53	2234570.61	Картометрический метод	0.1	-
360	490704.76	2234558.83	Картометрический метод	0.1	-
361	490709.11	2234556.19	Картометрический метод	0.1	-
362	490716.27	2234553.41	Картометрический метод	0.1	-
363	490725.10	2234544.74	Картометрический метод	0.1	-
364	490734.39	2234531.82	Картометрический метод	0.1	-
365	490748.66	2234521.13	Картометрический метод	0.1	-
366	490754.42	2234518.28	Картометрический метод	0.1	-
367	490765.11	2234518.81	Картометрический метод	0.1	-
1	490772.00	2234516.33	Картометрический метод	0.1	-
368	490622.13	2234771.08	Картометрический метод	0.1	-
369	490621.33	2234771.69	Картометрический метод	0.1	-
370	490621.92	2234772.49	Картометрический метод	0.1	-
371	490622.72	2234771.89	Картометрический метод	0.1	-
368	490622.13	2234771.08	Картометрический метод	0.1	-
372	490617.82	2234764.38	Картометрический метод	0.1	-
373	490617.01	2234765.00	Картометрический метод	0.1	-
374	490617.61	2234765.80	Картометрический метод	0.1	-
375	490618.40	2234765.21	Картометрический метод	0.1	-
372	490617.82	2234764.38	Картометрический метод	0.1	-
376	490606.40	2235225.30	Картометрический метод	0.1	-
377	490643.66	2235226.28	Картометрический метод	0.1	-
378	490679.92	2235235.10	Картометрический метод	0.1	-
379	490728.94	2235256.64	Картометрический метод	0.1	-
380	490774.03	2235270.36	Картометрический метод	0.1	-
381	490792.57	2235275.84	Картометрический метод	0.1	-
382	490764.35	2235314.54	Картометрический метод	0.1	-
383	490760.70	2235319.56	Картометрический метод	0.1	-
384	490757.02	2235324.59	Картометрический метод	0.1	-
385	490619.57	2235513.13	Картометрический метод	0.1	-
386	490616.03	2235517.98	Картометрический метод	0.1	-
387	490592.21	2235550.66	Картометрический метод	0.1	-
388	490588.18	2235556.20	Картометрический метод	0.1	-
389	490569.47	2235581.85	Картометрический метод	0.1	-
390	490568.36	2235577.89	Картометрический метод	0.1	-
391	490562.65	2235567.52	Картометрический метод	0.1	-
392	490571.44	2235556.21	Картометрический метод	0.1	-
393	490571.23	2235551.54	Картометрический метод	0.1	-
394	490565.08	2235550.88	Картометрический метод	0.1	-

Сведения о местоположении границ объекта <sup>5</sup>					
1. Система координат: МСК-63					
2. Сведения о характерных точках границ объекта					
Обозначение характерных точек границ	Координаты, м		Метод определения координат характерной точки <sup>6</sup>	Средняя квадратическая погрешность положения характерной точки (Мт), м	Описание <sup>7</sup> обозначения точки (при наличии)
	Х	У			
1	2	3	4	5	6
395	490557.54	2235552.28	Картометрический метод	0.1	-
396	490550.08	2235555.14	Картометрический метод	0.1	-
397	490543.37	2235553.29	Картометрический метод	0.1	-
398	490532.01	2235551.19	Картометрический метод	0.1	-
399	490521.81	2235553.22	Картометрический метод	0.1	-
400	490515.39	2235546.92	Картометрический метод	0.1	-
401	490506.92	2235538.51	Картометрический метод	0.1	-
402	490487.68	2235535.61	Картометрический метод	0.1	-
403	490474.68	2235540.74	Картометрический метод	0.1	-
404	490463.64	2235535.18	Картометрический метод	0.1	-
405	490455.79	2235535.11	Картометрический метод	0.1	-
406	490449.88	2235539.87	Картометрический метод	0.1	-
407	490444.20	2235549.54	Картометрический метод	0.1	-
408	490426.63	2235556.65	Картометрический метод	0.1	-
409	490417.76	2235566.25	Картометрический метод	0.1	-
410	490394.02	2235562.73	Картометрический метод	0.1	-
411	490384.22	2235555.24	Картометрический метод	0.1	-
412	490378.61	2235557.23	Картометрический метод	0.1	-
413	490374.33	2235567.59	Картометрический метод	0.1	-
414	490366.80	2235572.15	Картометрический метод	0.1	-
415	490363.38	2235580.44	Картометрический метод	0.1	-
416	490389.77	2235589.01	Картометрический метод	0.1	-
417	490400.57	2235589.73	Картометрический метод	0.1	-
418	490410.49	2235593.57	Картометрический метод	0.1	-
419	490419.74	2235593.21	Картометрический метод	0.1	-
420	490432.38	2235591.09	Картометрический метод	0.1	-
421	490448.88	2235581.21	Картометрический метод	0.1	-
422	490470.93	2235568.30	Картометрический метод	0.1	-
423	490489.87	2235561.86	Картометрический метод	0.1	-
424	490502.02	2235561.55	Картометрический метод	0.1	-
425	490524.63	2235572.93	Картометрический метод	0.1	-
426	490546.08	2235587.94	Картометрический метод	0.1	-
427	490552.15	2235605.60	Картометрический метод	0.1	-
428	490544.84	2235615.63	Картометрический метод	0.1	-
429	490514.30	2235657.52	Картометрический метод	0.1	-
430	490502.33	2235673.95	Картометрический метод	0.1	-
431	490484.74	2235698.08	Картометрический метод	0.1	-
432	490497.48	2235721.10	Картометрический метод	0.1	-
433	490521.01	2235756.37	Картометрический метод	0.1	-
434	490538.66	2235797.51	Картометрический метод	0.1	-
435	490555.32	2235845.52	Картометрический метод	0.1	-
436	490564.14	2235884.70	Картометрический метод	0.1	-
437	490565.13	2235940.54	Картометрический метод	0.1	-
438	490568.62	2235987.04	Картометрический метод	0.1	-
439	490541.58	2236053.87	Картометрический метод	0.1	-
440	490494.46	2236138.78	Картометрический метод	0.1	-
441	490456.74	2236206.12	Картометрический метод	0.1	-
442	490413.28	2236307.89	Картометрический метод	0.1	-
443	490342.69	2236468.56	Картометрический метод	0.1	-
444	490291.82	2236570.23	Картометрический метод	0.1	-
445	490231.78	2236694.63	Картометрический метод	0.1	-
446	490201.40	2236751.06	Картометрический метод	0.1	-
447	489947.74	2236609.18	Картометрический метод	0.1	-
448	489888.20	2236538.92	Картометрический метод	0.1	-
449	489875.45	2236519.33	Картометрический метод	0.1	-
450	489793.26	2236354.15	Картометрический метод	0.1	-
451	489762.71	2236292.78	Картометрический метод	0.1	-
452	489729.38	2236312.86	Картометрический метод	0.1	-
453	489702.91	2236327.56	Картометрический метод	0.1	-
454	489679.38	2236340.78	Картометрический метод	0.1	-
455	489646.04	2236354.98	Картометрический метод	0.1	-
456	489590.17	2236378.50	Картометрический метод	0.1	-
457	489571.05	2236386.34	Картометрический метод	0.1	-
458	489534.78	2236396.62	Картометрический метод	0.1	-
459	489474.00	2236404.94	Картометрический метод	0.1	-
460	489395.08	2236401.52	Картометрический метод	0.1	-
461	489360.28	2236389.76	Картометрический метод	0.1	-
462	489347.04	2236378.98	Картометрический метод	0.1	-
463	489336.99	2236373.54	Картометрический метод	0.1	-
464	489345.70	2236369.13	Картометрический метод	0.1	-
465	489369.66	2236377.64	Картометрический метод	0.1	-
466	489391.13	2236376.53	Картометрический метод	0.1	-
467	489421.24	2236384.51	Картометрический метод	0.1	-
468	489439.05	2236384.93	Картометрический метод	0.1	-
469	489457.58	2236373.18	Картометрический метод	0.1	-
470	489514.40	2236377.48	Картометрический метод	0.1	-
471	489522.11	2236376.43	Картометрический метод	0.1	-
472	489536.29	2236377.88	Картометрический метод	0.1	-
473	489546.22	2236373.78	Картометрический метод	0.1	-
474	489557.58	2236371.19	Картометрический метод	0.1	-

Сведения о местоположении границ объекта <sup>5</sup>					
1. Система координат: МСК-63					
2. Сведения о характерных точках границ объекта					
Обозначение характерных точек границ	Координаты, м		Метод определения координат характерной точки <sup>6</sup>	Средняя квадратическая погрешность положения характерной точки (Мт), м	Описание <sup>7</sup> обозначения точки (при наличии)
	Х	У			
1	2	3	4	5	6
475	489593.32	2236361.38	Картометрический метод	0.1	-
476	489599.23	2236356.28	Картометрический метод	0.1	-
477	489611.43	2236356.73	Картометрический метод	0.1	-
478	489637.21	2236342.91	Картометрический метод	0.1	-
479	489637.51	2236337.84	Картометрический метод	0.1	-
480	489622.58	2236331.82	Картометрический метод	0.1	-
481	489623.75	2236329.28	Картометрический метод	0.1	-
482	489633.52	2236327.71	Картометрический метод	0.1	-
483	489644.50	2236331.72	Картометрический метод	0.1	-
484	489653.19	2236331.17	Картометрический метод	0.1	-
485	489657.69	2236324.05	Картометрический метод	0.1	-
486	489659.04	2236318.46	Картометрический метод	0.1	-
487	489651.28	2236315.06	Картометрический метод	0.1	-
488	489658.23	2236307.79	Картометрический метод	0.1	-
489	489690.26	2236321.81	Картометрический метод	0.1	-
490	489700.87	2236323.48	Картометрический метод	0.1	-
491	489703.80	2236284.63	Картометрический метод	0.1	-
492	489735.78	2236277.51	Картометрический метод	0.1	-
493	489756.52	2236267.41	Картометрический метод	0.1	-
494	489763.92	2236267.71	Картометрический метод	0.1	-
495	489775.77	2236265.93	Картометрический метод	0.1	-
496	489788.80	2236261.18	Картометрический метод	0.1	-
497	489796.20	2236255.54	Картометрический метод	0.1	-
498	489805.09	2236243.07	Картометрический метод	0.1	-
499	489803.39	2236238.13	Картометрический метод	0.1	-
500	489812.54	2236238.60	Картометрический метод	0.1	-
501	489829.33	2236247.65	Картометрический метод	0.1	-
502	489847.59	2236249.09	Картометрический метод	0.1	-
503	489866.78	2236243.42	Картометрический метод	0.1	-
504	489872.37	2236247.48	Картометрический метод	0.1	-
505	489878.60	2236245.92	Картометрический метод	0.1	-
506	489883.52	2236241.78	Картометрический метод	0.1	-
507	489890.26	2236239.49	Картометрический метод	0.1	-
508	489898.14	2236238.14	Картометрический метод	0.1	-
509	489905.60	2236235.60	Картометрический метод	0.1	-
510	489910.81	2236230.27	Картометрический метод	0.1	-
511	489914.82	2236225.19	Картометрический метод	0.1	-
512	489917.75	2236217.54	Картометрический метод	0.1	-
513	489917.40	2236208.76	Картометрический метод	0.1	-
514	489912.67	2236202.93	Картометрический метод	0.1	-
515	489906.77	2236196.41	Картометрический метод	0.1	-
516	489903.40	2236186.28	Картометрический метод	0.1	-
517	489898.03	2236178.57	Картометрический метод	0.1	-
518	489892.84	2236172.27	Картометрический метод	0.1	-
519	489892.94	2236164.20	Картометрический метод	0.1	-
520	489894.82	2236153.24	Картометрический метод	0.1	-
521	489895.36	2236140.41	Картометрический метод	0.1	-
522	489892.74	2236123.62	Картометрический метод	0.1	-
523	489888.89	2236113.74	Картометрический метод	0.1	-
524	489900.67	2236115.73	Картометрический метод	0.1	-
525	489909.53	2236113.64	Картометрический метод	0.1	-
526	489915.61	2236110.19	Картометрический метод	0.1	-
527	489925.84	2236109.49	Картометрический метод	0.1	-
528	489932.89	2236116.69	Картометрический метод	0.1	-
529	489989.24	2236240.52	Картометрический метод	0.1	-
530	489995.16	2236255.70	Картометрический метод	0.1	-
531	490002.25	2236252.40	Картометрический метод	0.1	-
532	490025.29	2236241.67	Картометрический метод	0.1	-
533	490240.12	2236141.56	Картометрический метод	0.1	-
534	490230.82	2236120.15	Картометрический метод	0.1	-
535	490232.66	2236118.53	Картометрический метод	0.1	-
536	490247.29	2236128.51	Картометрический метод	0.1	-
537	490256.82	2236128.67	Картометрический метод	0.1	-
538	490261.52	2236126.06	Картометрический метод	0.1	-
539	490267.97	2236121.29	Картометрический метод	0.1	-
540	490273.01	2236114.77	Картометрический метод	0.1	-
541	490274.61	2236108.20	Картометрический метод	0.1	-
542	490257.19	2236088.84	Картометрический метод	0.1	-
543	490226.63	2236071.46	Картометрический метод	0.1	-
544	490203.54	2236058.25	Картометрический метод	0.1	-
545	490203.48	2236051.73	Картометрический метод	0.1	-
546	490215.50	2236030.02	Картометрический метод	0.1	-
547	490233.47	2236020.95	Картометрический метод	0.1	-
548	490242.19	2236012.23	Картометрический метод	0.1	-
549	490240.66	2235984.79	Картометрический метод	0.1	-
550	490219.88	2235965.36	Картометрический метод	0.1	-
551	490207.64	2235951.56	Картометрический метод	0.1	-
552	490216.49	2235938.41	Картометрический метод	0.1	-
553	490219.25	2235917.57	Картометрический метод	0.1	-
554	490209.36	2235874.92	Картометрический метод	0.1	-

Сведения о местоположении границ объекта <sup>5</sup>					
1. Система координат: МСК-63					
2. Сведения о характерных точках границ объекта					
Обозначение характерных точек границ	Координаты, м		Метод определения координат характерной точки <sup>6</sup>	Средняя квадратическая погрешность положения характерной точки (Мт), м	Описание <sup>7</sup> обозначения точки (при наличии)
	Х	У			
1	2	3	4	5	6
555	490195.83	2235869.94	Картометрический метод	0.1	-
556	490192.20	2235863.26	Картометрический метод	0.1	-
557	490200.19	2235859.12	Картометрический метод	0.1	-
558	490198.11	2235855.65	Картометрический метод	0.1	-
559	490176.14	2235856.95	Картометрический метод	0.1	-
560	490152.34	2235855.32	Картометрический метод	0.1	-
561	490132.14	2235840.74	Картометрический метод	0.1	-
562	490138.13	2235803.69	Картометрический метод	0.1	-
563	490163.77	2235784.40	Картометрический метод	0.1	-
564	490175.89	2235766.52	Картометрический метод	0.1	-
565	490187.70	2235752.62	Картометрический метод	0.1	-
566	490184.63	2235731.97	Картометрический метод	0.1	-
567	490192.51	2235726.43	Картометрический метод	0.1	-
568	490198.66	2235720.94	Картометрический метод	0.1	-
569	490205.66	2235716.72	Картометрический метод	0.1	-
570	490208.43	2235712.59	Картометрический метод	0.1	-
571	490207.54	2235707.35	Картометрический метод	0.1	-
572	490205.85	2235702.10	Картометрический метод	0.1	-
573	490205.99	2235697.67	Картометрический метод	0.1	-
574	490208.69	2235695.63	Картометрический метод	0.1	-
575	490213.46	2235695.19	Картометрический метод	0.1	-
576	490217.77	2235692.14	Картометрический метод	0.1	-
577	490218.46	2235686.93	Картометрический метод	0.1	-
578	490215.69	2235682.70	Картометрический метод	0.1	-
579	490209.71	2235679.72	Картометрический метод	0.1	-
580	490205.47	2235680.43	Картометрический метод	0.1	-
581	490200.34	2235667.02	Картометрический метод	0.1	-
582	490194.56	2235661.75	Картометрический метод	0.1	-
583	490200.05	2235659.18	Картометрический метод	0.1	-
584	490218.49	2235660.56	Картометрический метод	0.1	-
585	490236.20	2235659.58	Картометрический метод	0.1	-
586	490247.88	2235664.99	Картометрический метод	0.1	-
587	490261.66	2235664.22	Картометрический метод	0.1	-
588	490272.09	2235668.58	Картометрический метод	0.1	-
589	490318.29	2235655.59	Картометрический метод	0.1	-
590	490345.20	2235605.65	Картометрический метод	0.1	-
591	490368.05	2235624.71	Картометрический метод	0.1	-
592	490211.65	2235873.52	Картометрический метод	0.1	-
593	490320.69	2235941.56	Картометрический метод	0.1	-
594	490483.16	2235698.29	Картометрический метод	0.1	-
595	490434.28	2235660.30	Картометрический метод	0.1	-
596	490278.47	2235530.46	Картометрический метод	0.1	-
597	490304.92	2235508.22	Картометрический метод	0.1	-
598	490405.32	2235431.20	Картометрический метод	0.1	-
599	490452.97	2235375.39	Картометрический метод	0.1	-
600	490471.69	2235352.51	Картометрический метод	0.1	-
601	490462.23	2235344.27	Картометрический метод	0.1	-
602	490445.04	2235329.73	Картометрический метод	0.1	-
603	490519.57	2235259.67	Картометрический метод	0.1	-
604	490526.00	2235257.62	Картометрический метод	0.1	-
605	490555.42	2235248.81	Картометрический метод	0.1	-
606	490579.92	2235235.10	Картометрический метод	0.1	-
376	490606.40	2235225.30	Картометрический метод	0.1	-
607	490167.37	2236224.58	Картометрический метод	0.1	-
608	490135.08	2236242.68	Картометрический метод	0.1	-
609	490091.50	2236265.52	Картометрический метод	0.1	-
610	490099.17	2236279.72	Картометрический метод	0.1	-
611	490130.63	2236329.11	Картометрический метод	0.1	-
612	490168.61	2236393.76	Картометрический метод	0.1	-
613	490240.66	2236347.87	Картометрический метод	0.1	-
614	490183.36	2236255.13	Картометрический метод	0.1	-
607	490167.37	2236224.58	Картометрический метод	0.1	-
615	490615.52	2235277.32	Картометрический метод	0.1	-
616	490614.64	2235277.79	Картометрический метод	0.1	-
617	490615.10	2235278.66	Картометрический метод	0.1	-
618	490615.98	2235278.20	Картометрический метод	0.1	-
615	490615.52	2235277.32	Картометрический метод	0.1	-
619	490614.08	2235273.80	Картометрический метод	0.1	-
620	490613.18	2235274.28	Картометрический метод	0.1	-
621	490613.66	2235275.16	Картометрический метод	0.1	-
622	490614.52	2235274.70	Картометрический метод	0.1	-
619	490614.08	2235273.80	Картометрический метод	0.1	-
623	490609.07	2235268.56	Картометрический метод	0.1	-
624	490608.58	2235269.44	Картометрический метод	0.1	-
625	490609.44	2235269.95	Картометрический метод	0.1	-
626	490609.94	2235269.08	Картометрический метод	0.1	-

Сведения о местоположении границ объекта <sup>5</sup>					
1. Система координат: МСК-63					
2. Сведения о характерных точках границ объекта					
Обозначение характерных точек границ	Координаты, м		Метод определения координат характерной точки <sup>6</sup>	Средняя квадратическая погрешность положения характерной точки (Мт), м	Описание <sup>7</sup> обозначения точки (при наличии)
	Х	У			
1	2	3	4	5	6
623	490609.07	2235268.56	Картометрический метод	0.1	-
627	490602.08	2235264.34	Картометрический метод	0.1	-
628	490601.58	2235265.20	Картометрический метод	0.1	-
629	490602.44	2235265.70	Картометрический метод	0.1	-
630	490602.94	2235264.84	Картометрический метод	0.1	-
627	490602.08	2235264.34	Картометрический метод	0.1	-
631	490595.40	2235260.26	Картометрический метод	0.1	-
632	490594.91	2235261.13	Картометрический метод	0.1	-
633	490595.77	2235261.63	Картометрический метод	0.1	-
634	490596.27	2235260.77	Картометрический метод	0.1	-
631	490595.40	2235260.26	Картометрический метод	0.1	-
635	490588.41	2235256.03	Картометрический метод	0.1	-
636	490587.92	2235256.90	Картометрический метод	0.1	-
637	490588.78	2235257.39	Картометрический метод	0.1	-
638	490589.27	2235256.54	Картометрический метод	0.1	-
635	490588.41	2235256.03	Картометрический метод	0.1	-
639	490581.92	2235252.10	Картометрический метод	0.1	-
640	490581.42	2235252.97	Картометрический метод	0.1	-
641	490582.28	2235253.48	Картометрический метод	0.1	-
642	490582.78	2235252.61	Картометрический метод	0.1	-
639	490581.92	2235252.10	Картометрический метод	0.1	-
643	490574.92	2235247.87	Картометрический метод	0.1	-
644	490574.44	2235248.74	Картометрический метод	0.1	-
645	490575.29	2235249.23	Картометрический метод	0.1	-
646	490575.78	2235248.38	Картометрический метод	0.1	-
643	490574.92	2235247.87	Картометрический метод	0.1	-
647	490568.25	2235243.79	Картометрический метод	0.1	-
648	490567.75	2235244.67	Картометрический метод	0.1	-
649	490568.62	2235245.16	Картометрический метод	0.1	-
650	490569.11	2235244.31	Картометрический метод	0.1	-
647	490568.25	2235243.79	Картометрический метод	0.1	-
651	490407.03	2234298.57	Картометрический метод	0.1	-
652	490394.28	2234315.90	Картометрический метод	0.1	-
653	490412.14	2234338.90	Картометрический метод	0.1	-
654	490421.94	2234343.82	Картометрический метод	0.1	-
655	490452.58	2234348.39	Картометрический метод	0.1	-
656	490485.20	2234356.60	Картометрический метод	0.1	-
657	490513.58	2234359.58	Картометрический метод	0.1	-
658	490535.78	2234354.76	Картометрический метод	0.1	-
659	490546.83	2234353.78	Картометрический метод	0.1	-
660	490558.61	2234352.75	Картометрический метод	0.1	-
661	490564.45	2234355.13	Картометрический метод	0.1	-
662	490566.98	2234362.26	Картометрический метод	0.1	-
663	490565.77	2234369.94	Картометрический метод	0.1	-
664	490567.16	2234374.60	Картометрический метод	0.1	-
665	490568.84	2234379.38	Картометрический метод	0.1	-
666	490574.73	2234387.34	Картометрический метод	0.1	-
667	490586.10	2234390.68	Картометрический метод	0.1	-
668	490596.82	2234394.22	Картометрический метод	0.1	-
669	490601.88	2234395.49	Картометрический метод	0.1	-
670	490611.49	2234395.97	Картометрический метод	0.1	-
671	490621.97	2234407.74	Картометрический метод	0.1	-
672	490630.08	2234417.90	Картометрический метод	0.1	-
673	490638.81	2234423.50	Картометрический метод	0.1	-
674	490644.30	2234430.02	Картометрический метод	0.1	-
675	490648.74	2234437.88	Картометрический метод	0.1	-
676	490651.58	2234445.02	Картометрический метод	0.1	-
677	490658.56	2234451.19	Картометрический метод	0.1	-
678	490661.70	2234455.88	Картометрический метод	0.1	-
679	490675.16	2234456.50	Картометрический метод	0.1	-
680	490683.39	2234457.22	Картометрический метод	0.1	-
681	490688.59	2234458.66	Картометрический метод	0.1	-
682	490693.50	2234458.06	Картометрический метод	0.1	-
683	490698.12	2234457.92	Картометрический метод	0.1	-
684	490703.42	2234461.70	Картометрический метод	0.1	-
685	490704.83	2234467.23	Картометрический метод	0.1	-
686	490708.98	2234469.12	Картометрический метод	0.1	-
687	490713.74	2234470.94	Картометрический метод	0.1	-
688	490720.48	2234470.48	Картометрический метод	0.1	-
689	490727.22	2234471.85	Картометрический метод	0.1	-
690	490730.56	2234479.50	Картометрический метод	0.1	-
691	490734.00	2234482.56	Картометрический метод	0.1	-
692	490739.06	2234487.04	Картометрический метод	0.1	-

Сведения о местоположении границ объекта <sup>5</sup>					
1. Система координат: МСК-63					
2. Сведения о характерных точках границ объекта					
Обозначение характерных точек границ	Координаты, м		Метод определения координат характерной точки <sup>6</sup>	Средняя квадратическая погрешность положения характерной точки (Мт), м	Описание <sup>7</sup> обозначения точки (при наличии)
	Х	У			
1	2	3	4	5	6
693	490738.95	2234487.55	Картометрический метод	0.1	-
694	490747.83	2234500.61	Картометрический метод	0.1	-
695	490751.61	2234504.49	Картометрический метод	0.1	-
696	490755.35	2234502.08	Картометрический метод	0.1	-
697	490755.27	2234504.60	Картометрический метод	0.1	-
698	490756.84	2234507.59	Картометрический метод	0.1	-
699	490746.88	2234509.67	Картометрический метод	0.1	-
700	490737.26	2234520.32	Картометрический метод	0.1	-
701	490732.50	2234519.78	Картометрический метод	0.1	-
702	490728.45	2234522.14	Картометрический метод	0.1	-
703	490717.92	2234531.16	Картометрический метод	0.1	-
704	490714.73	2234536.55	Картометрический метод	0.1	-
705	490708.45	2234544.92	Картометрический метод	0.1	-
706	490702.49	2234549.33	Картометрический метод	0.1	-
707	490695.33	2234555.10	Картометрический метод	0.1	-
708	490689.44	2234557.80	Картометрический метод	0.1	-
709	490683.37	2234568.03	Картометрический метод	0.1	-
710	490678.78	2234573.21	Картометрический метод	0.1	-
711	490671.44	2234576.55	Картометрический метод	0.1	-
712	490665.67	2234579.83	Картометрический метод	0.1	-
713	490661.43	2234596.69	Картометрический метод	0.1	-
714	490654.57	2234598.78	Картометрический метод	0.1	-
715	490638.66	2234615.07	Картометрический метод	0.1	-
716	490618.32	2234622.62	Картометрический метод	0.1	-
717	490610.36	2234630.77	Картометрический метод	0.1	-
718	490602.61	2234654.01	Картометрический метод	0.1	-
719	490598.53	2234670.59	Картометрический метод	0.1	-
720	490593.59	2234680.60	Картометрический метод	0.1	-
721	490587.64	2234687.99	Картометрический метод	0.1	-
722	490579.37	2234683.60	Картометрический метод	0.1	-
723	490574.85	2234683.67	Картометрический метод	0.1	-
724	490571.08	2234686.04	Картометрический метод	0.1	-
725	490567.71	2234685.88	Картометрический метод	0.1	-
726	490563.24	2234684.81	Картометрический метод	0.1	-
727	490552.99	2234693.70	Картометрический метод	0.1	-
728	490549.19	2234696.93	Картометрический метод	0.1	-
729	490547.03	2234701.37	Картометрический метод	0.1	-
730	490541.43	2234704.77	Картометрический метод	0.1	-
731	490532.02	2234709.46	Картометрический метод	0.1	-
732	490526.38	2234716.30	Картометрический метод	0.1	-
733	490522.17	2234725.60	Картометрический метод	0.1	-
734	490518.55	2234728.15	Картометрический метод	0.1	-
735	490517.49	2234733.20	Картометрический метод	0.1	-
736	490512.65	2234739.99	Картометрический метод	0.1	-
737	490500.98	2234747.92	Картометрический метод	0.1	-
738	490492.19	2234754.25	Картометрический метод	0.1	-
739	490481.68	2234772.92	Картометрический метод	0.1	-
740	490468.14	2234786.20	Картометрический метод	0.1	-
741	490451.58	2234813.37	Картометрический метод	0.1	-
742	490453.39	2234823.18	Картометрический метод	0.1	-
743	490460.65	2234829.55	Картометрический метод	0.1	-
744	490473.36	2234835.19	Картометрический метод	0.1	-
745	490485.77	2234843.37	Картометрический метод	0.1	-
746	490487.78	2234852.89	Картометрический метод	0.1	-
747	490484.19	2234858.23	Картометрический метод	0.1	-
748	490478.25	2234859.04	Картометрический метод	0.1	-
749	490377.53	2234753.83	Картометрический метод	0.1	-
750	490388.71	2234744.10	Картометрический метод	0.1	-
751	490372.11	2234726.81	Картометрический метод	0.1	-
752	490348.75	2234702.48	Картометрический метод	0.1	-
753	490221.57	2234570.00	Картометрический метод	0.1	-
754	490137.86	2234642.83	Картометрический метод	0.1	-
755	490117.95	2234660.15	Картометрический метод	0.1	-
756	489828.12	2234912.29	Картометрический метод	0.1	-
757	489982.08	2235020.77	Картометрический метод	0.1	-
758	489929.28	2235086.76	Картометрический метод	0.1	-
759	489924.21	2235094.21	Картометрический метод	0.1	-
760	489912.70	2235110.04	Картометрический метод	0.1	-
761	489892.46	2235095.52	Картометрический метод	0.1	-
762	489891.08	2235094.55	Картометрический метод	0.1	-
763	489894.35	2235089.53	Картометрический метод	0.1	-
764	489892.46	2235086.10	Картометрический метод	0.1	-
765	489915.48	2235043.40	Картометрический метод	0.1	-
766	489805.01	2234960.65	Картометрический метод	0.1	-
767	489779.38	2234975.82	Картометрический метод	0.1	-
768	489745.66	2235011.37	Картометрический метод	0.1	-
769	489737.99	2235003.65	Картометрический метод	0.1	-
770	489723.48	2234991.03	Картометрический метод	0.1	-
771	489724.24	2234990.10	Картометрический метод	0.1	-
772	489747.41	2234965.73	Картометрический метод	0.1	-

Сведения о местоположении границ объекта <sup>5</sup>					
1. Система координат: МСК-63					
2. Сведения о характерных точках границ объекта					
Обозначение характерных точек границ	Координаты, м		Метод определения координат характерной точки <sup>6</sup>	Средняя квадратическая погрешность положения характерной точки (Мт), м	Описание <sup>7</sup> обозначения точки (при наличии)
	Х	У			
1	2	3	4	5	6
773	489806.16	2234904.50	Картометрический метод	0.1	-
774	489817.86	2234892.73	Картометрический метод	0.1	-
775	489825.26	2234885.27	Картометрический метод	0.1	-
776	490024.80	2234684.04	Картометрический метод	0.1	-
777	490057.29	2234651.41	Картометрический метод	0.1	-
778	490079.62	2234628.90	Картометрический метод	0.1	-
779	490089.14	2234619.29	Картометрический метод	0.1	-
780	490097.77	2234610.56	Картометрический метод	0.1	-
781	490126.78	2234581.19	Картометрический метод	0.1	-
782	490197.76	2234509.61	Картометрический метод	0.1	-
783	490198.52	2234508.63	Картометрический метод	0.1	-
784	490199.28	2234507.97	Картометрический метод	0.1	-
785	490286.79	2234419.83	Картометрический метод	0.1	-
786	490290.13	2234423.15	Картометрический метод	0.1	-
787	490292.99	2234425.99	Картометрический метод	0.1	-
788	490341.23	2234473.82	Картометрический метод	0.1	-
789	490361.26	2234453.62	Картометрический метод	0.1	-
790	490365.08	2234449.78	Картометрический метод	0.1	-
791	490419.68	2234394.71	Картометрический метод	0.1	-
792	490379.50	2234354.85	Картометрический метод	0.1	-
793	490376.64	2234352.02	Картометрический метод	0.1	-
794	490365.23	2234340.72	Картометрический метод	0.1	-
795	490371.33	2234334.58	Картометрический метод	0.1	-
796	490374.16	2234331.72	Картометрический метод	0.1	-
651	490407.03	2234298.57	Картометрический метод	0.1	-
797	489324.57	2235573.55	Картометрический метод	0.1	-
798	489381.95	2235605.26	Картометрический метод	0.1	-
799	489434.78	2235634.32	Картометрический метод	0.1	-
800	489398.01	2235688.09	Картометрический метод	0.1	-
801	489374.97	2235658.60	Картометрический метод	0.1	-
802	489327.70	2235695.55	Картометрический метод	0.1	-
803	489319.82	2235701.71	Картометрический метод	0.1	-
804	489262.05	2235746.89	Картометрический метод	0.1	-
805	489240.61	2235763.65	Картометрический метод	0.1	-
806	489252.93	2235779.41	Картометрический метод	0.1	-
807	489229.30	2235797.88	Картометрический метод	0.1	-
808	489261.14	2235838.62	Картометрический метод	0.1	-
809	489246.87	2235853.01	Картометрический метод	0.1	-
810	489186.18	2236106.61	Картометрический метод	0.1	-
811	489262.64	2236118.85	Картометрический метод	0.1	-
812	489271.56	2236085.89	Картометрический метод	0.1	-
813	489315.08	2236058.72	Картометрический метод	0.1	-
814	489454.52	2236094.39	Картометрический метод	0.1	-
815	489608.57	2235955.85	Картометрический метод	0.1	-
816	489525.61	2235808.65	Картометрический метод	0.1	-
817	489496.57	2235774.86	Картометрический метод	0.1	-
818	489520.37	2235750.00	Картометрический метод	0.1	-
819	489577.60	2235781.55	Картометрический метод	0.1	-
820	489614.79	2235828.47	Картометрический метод	0.1	-
821	489674.45	2235956.06	Картометрический метод	0.1	-
822	489648.33	2235968.39	Картометрический метод	0.1	-
823	489677.79	2236019.75	Картометрический метод	0.1	-
824	489758.85	2235984.47	Картометрический метод	0.1	-
825	489778.51	2236009.85	Картометрический метод	0.1	-
826	489869.26	2235929.67	Картометрический метод	0.1	-
827	489885.81	2235954.12	Картометрический метод	0.1	-
828	489870.25	2235966.07	Картометрический метод	0.1	-
829	489861.36	2235985.96	Картометрический метод	0.1	-
830	489849.65	2235999.96	Картометрический метод	0.1	-
831	489839.15	2235995.61	Картометрический метод	0.1	-
832	489827.30	2235983.25	Картометрический метод	0.1	-
833	489772.16	2236042.71	Картометрический метод	0.1	-
834	489778.95	2236049.12	Картометрический метод	0.1	-
835	489786.54	2236056.75	Картометрический метод	0.1	-
836	489790.08	2236064.26	Картометрический метод	0.1	-
837	489792.39	2236071.57	Картометрический метод	0.1	-
838	489792.78	2236079.16	Картометрический метод	0.1	-
839	489788.04	2236084.72	Картометрический метод	0.1	-
840	489781.75	2236084.86	Картометрический метод	0.1	-
841	489777.09	2236082.82	Картометрический метод	0.1	-
842	489772.05	2236075.69	Картометрический метод	0.1	-
843	489770.21	2236065.88	Картометрический метод	0.1	-
844	489766.09	2236059.45	Картометрический метод	0.1	-
845	489752.81	2236073.50	Картометрический метод	0.1	-
846	489741.19	2236067.70	Картометрический метод	0.1	-
847	489729.83	2236072.69	Картометрический метод	0.1	-
848	489720.66	2236084.89	Картометрический метод	0.1	-
849	489717.98	2236082.35	Картометрический метод	0.1	-
850	489711.51	2236077.33	Картометрический метод	0.1	-

Сведения о местоположении границ объекта <sup>5</sup>					
1. Система координат: МСК-63					
2. Сведения о характерных точках границ объекта					
Обозначение характерных точек границ	Координаты, м		Метод определения координат характерной точки <sup>6</sup>	Средняя квадратическая погрешность положения характерной точки (Мт), м	Описание <sup>7</sup> обозначения точки (при наличии)
	Х	У			
1	2	3	4	5	6
851	489701.70	2236076.07	Картометрический метод	0.1	-
852	489703.78	2236087.55	Картометрический метод	0.1	-
853	489717.45	2236098.81	Картометрический метод	0.1	-
854	489714.65	2236100.54	Картометрический метод	0.1	-
855	489702.06	2236106.69	Картометрический метод	0.1	-
856	489692.29	2236116.88	Картометрический метод	0.1	-
857	489670.04	2236122.56	Картометрический метод	0.1	-
858	489654.45	2236127.71	Картометрический метод	0.1	-
859	489643.26	2236127.25	Картометрический метод	0.1	-
860	489613.76	2236126.38	Картометрический метод	0.1	-
861	489597.53	2236124.93	Картометрический метод	0.1	-
862	489574.98	2236127.06	Картометрический метод	0.1	-
863	489547.73	2236131.25	Картометрический метод	0.1	-
864	489528.90	2236139.45	Картометрический метод	0.1	-
865	489518.77	2236147.11	Картометрический метод	0.1	-
866	489505.73	2236152.24	Картометрический метод	0.1	-
867	489492.95	2236152.81	Картометрический метод	0.1	-
868	489479.85	2236150.34	Картометрический метод	0.1	-
869	489468.09	2236150.90	Картометрический метод	0.1	-
870	489452.17	2236153.00	Картометрический метод	0.1	-
871	489436.25	2236155.10	Картометрический метод	0.1	-
872	489424.51	2236151.33	Картометрический метод	0.1	-
873	489410.76	2236146.60	Картометрический метод	0.1	-
874	489398.01	2236138.03	Картометрический метод	0.1	-
875	489385.36	2236136.57	Картометрический метод	0.1	-
876	489361.79	2236138.71	Картометрический метод	0.1	-
877	489346.80	2236142.33	Картометрический метод	0.1	-
878	489344.16	2236143.86	Картометрический метод	0.1	-
879	489338.43	2236145.92	Картометрический метод	0.1	-
880	489333.03	2236142.39	Картометрический метод	0.1	-
881	489322.45	2236131.78	Картометрический метод	0.1	-
882	489321.42	2236123.16	Картометрический метод	0.1	-
883	489322.77	2236117.58	Картометрический метод	0.1	-
884	489320.40	2236123.17	Картометрический метод	0.1	-
885	489320.83	2236133.31	Картометрический метод	0.1	-
886	489321.10	2236137.37	Картометрический метод	0.1	-
887	489317.38	2236139.93	Картометрический метод	0.1	-
888	489320.29	2236142.45	Картометрический метод	0.1	-
889	489321.85	2236150.56	Картометрический метод	0.1	-
890	489317.42	2236165.29	Картометрический метод	0.1	-
891	489303.66	2236182.61	Картометрический метод	0.1	-
892	489286.81	2236191.82	Картометрический метод	0.1	-
893	489260.49	2236197.52	Картометрический метод	0.1	-
894	489248.34	2236204.68	Картометрический метод	0.1	-
895	489228.74	2236217.46	Картометрический метод	0.1	-
896	489203.05	2236238.38	Картометрический метод	0.1	-
897	489182.36	2236252.17	Картометрический метод	0.1	-
898	489171.06	2236271.00	Картометрический метод	0.1	-
899	489156.55	2236292.38	Картометрический метод	0.1	-
900	489141.00	2236305.64	Картометрический метод	0.1	-
901	489131.37	2236313.29	Картометрический метод	0.1	-
902	489120.76	2236311.82	Картометрический метод	0.1	-
903	489108.62	2236318.98	Картометрический метод	0.1	-
904	489098.66	2236332.22	Картометрический метод	0.1	-
905	489093.93	2236326.15	Картометрический метод	0.1	-
906	489084.54	2236321.12	Картометрический метод	0.1	-
907	489052.30	2236330.40	Картометрический метод	0.1	-
908	489171.95	2235822.22	Картометрический метод	0.1	-
909	489186.08	2235777.14	Картометрический метод	0.1	-
910	489199.02	2235748.13	Картометрический метод	0.1	-
911	489210.08	2235727.22	Картометрический метод	0.1	-
912	489234.57	2235690.67	Картометрический метод	0.1	-
913	489277.70	2235634.36	Картометрический метод	0.1	-
914	489277.30	2235634.01	Картометрический метод	0.1	-
915	489264.64	2235621.47	Картометрический метод	0.1	-
916	489296.41	2235577.73	Картометрический метод	0.1	-
917	489308.94	2235589.67	Картометрический метод	0.1	-
918	489310.81	2235591.37	Картометрический метод	0.1	-
797	489324.57	2235573.55	Картометрический метод	0.1	-
919	489431.94	2235009.78	Картометрический метод	0.1	-
920	489454.73	2235009.78	Картометрический метод	0.1	-
921	489468.22	2235010.02	Картометрический метод	0.1	-
922	489484.88	2235010.26	Картометрический метод	0.1	-
923	489501.50	2235011.53	Картометрический метод	0.1	-
924	489504.24	2235011.74	Картометрический метод	0.1	-
925	489524.86	2235015.81	Картометрический метод	0.1	-
926	489526.55	2235016.14	Картометрический метод	0.1	-
927	489539.28	2235015.65	Картометрический метод	0.1	-
928	489550.07	2235013.69	Картометрический метод	0.1	-

Сведения о местоположении границ объекта <sup>5</sup>					
1. Система координат: МСК-63					
2. Сведения о характерных точках границ объекта					
Обозначение характерных точек границ	Координаты, м		Метод определения координат характерной точки <sup>6</sup>	Средняя квадратическая погрешность положения характерной точки (Мт), м	Описание <sup>7</sup> обозначения точки (при наличии)
	Х	У			
1	2	3	4	5	6
929	489600.90	2235045.72	Картометрический метод	0.1	-
930	489608.44	2235050.46	Картометрический метод	0.1	-
931	489607.72	2235051.83	Картометрический метод	0.1	-
932	489597.33	2235071.67	Картометрический метод	0.1	-
933	489594.71	2235076.70	Картометрический метод	0.1	-
934	489554.33	2235154.03	Картометрический метод	0.1	-
935	489523.08	2235208.20	Картометрический метод	0.1	-
936	489502.61	2235237.33	Картометрический метод	0.1	-
937	489477.58	2235271.54	Картометрический метод	0.1	-
938	489473.27	2235277.43	Картометрический метод	0.1	-
939	489464.62	2235288.64	Картометрический метод	0.1	-
940	489421.13	2235345.14	Картометрический метод	0.1	-
941	489368.66	2235313.57	Картометрический метод	0.1	-
942	489351.50	2235348.69	Картометрический метод	0.1	-
943	489396.30	2235377.40	Картометрический метод	0.1	-
944	489389.98	2235385.59	Картометрический метод	0.1	-
945	489354.33	2235431.88	Картометрический метод	0.1	-
946	489341.78	2235448.19	Картометрический метод	0.1	-
947	489183.39	2235653.90	Картометрический метод	0.1	-
948	489155.83	2235695.04	Картометрический метод	0.1	-
949	489142.34	2235720.53	Картометрический метод	0.1	-
950	489127.24	2235754.38	Картометрический метод	0.1	-
951	489111.16	2235805.59	Картометрический метод	0.1	-
952	489104.24	2235834.89	Картометрический метод	0.1	-
953	489061.18	2235853.52	Картометрический метод	0.1	-
954	488996.18	2235904.78	Картометрический метод	0.1	-
955	488975.28	2235917.73	Картометрический метод	0.1	-
956	488948.96	2235934.04	Картометрический метод	0.1	-
957	488927.42	2235939.13	Картометрический метод	0.1	-
958	488911.76	2235938.35	Картометрический метод	0.1	-
959	488900.10	2235936.42	Картометрический метод	0.1	-
960	488887.18	2235927.02	Картометрический метод	0.1	-
961	488871.52	2235909.81	Картометрический метод	0.1	-
962	488834.45	2235850.02	Картометрический метод	0.1	-
963	488813.70	2235795.24	Картометрический метод	0.1	-
964	488804.30	2235781.54	Картометрический метод	0.1	-
965	488802.27	2235777.78	Картометрический метод	0.1	-
966	488787.63	2235750.67	Картометрический метод	0.1	-
967	488783.83	2235743.63	Картометрический метод	0.1	-
968	488763.22	2235709.59	Картометрический метод	0.1	-
969	488709.93	2235622.54	Картометрический метод	0.1	-
970	488702.41	2235610.10	Картометрический метод	0.1	-
971	488704.46	2235607.69	Картометрический метод	0.1	-
972	489108.44	2235133.30	Картометрический метод	0.1	-
973	489119.91	2235119.83	Картометрический метод	0.1	-
974	489122.50	2235117.24	Картометрический метод	0.1	-
975	489126.74	2235113.00	Картометрический метод	0.1	-
976	489151.78	2235088.02	Картометрический метод	0.1	-
977	489167.04	2235070.85	Картометрический метод	0.1	-
978	489172.05	2235065.40	Картометрический метод	0.1	-
979	489176.56	2235060.48	Картометрический метод	0.1	-
980	489177.50	2235060.54	Картометрический метод	0.1	-
981	489191.27	2235061.46	Картометрический метод	0.1	-
982	489203.52	2235060.72	Картометрический метод	0.1	-
983	489222.39	2235059.50	Картометрический метод	0.1	-
984	489250.33	2235054.60	Картометрический метод	0.1	-
985	489273.86	2235049.21	Картометрический метод	0.1	-
986	489291.75	2235043.58	Картометрический метод	0.1	-
987	489303.02	2235040.14	Картометрический метод	0.1	-
988	489321.16	2235034.52	Картометрический метод	0.1	-
989	489343.46	2235028.63	Картометрический метод	0.1	-
990	489358.16	2235023.98	Картометрический метод	0.1	-
991	489372.63	2235017.12	Картометрический метод	0.1	-
992	489383.16	2235013.20	Картометрический метод	0.1	-
993	489393.95	2235011.49	Картометрический метод	0.1	-
994	489410.12	2235010.26	Картометрический метод	0.1	-
919	489431.94	2235009.78	Картометрический метод	0.1	-
995	489986.93	2235772.25	Картометрический метод	0.1	-
996	489995.69	2235788.18	Картометрический метод	0.1	-
997	490015.13	2235816.36	Картометрический метод	0.1	-
998	490021.62	2235856.10	Картометрический метод	0.1	-
999	490025.19	2235870.91	Картометрический метод	0.1	-
1000	490025.92	2235900.30	Картометрический метод	0.1	-
1001	490029.58	2235907.63	Картометрический метод	0.1	-
1002	490045.07	2235907.11	Картометрический метод	0.1	-
1003	490047.71	2235909.88	Картометрический метод	0.1	-
1004	490046.32	2235914.37	Картометрический метод	0.1	-
1005	490041.21	2235917.66	Картометрический метод	0.1	-
1006	490037.11	2235926.05	Картометрический метод	0.1	-

Сведения о местоположении границ объекта <sup>5</sup>					
1. Система координат: МСК-63					
2. Сведения о характерных точках границ объекта					
Обозначение характерных точек границ	Координаты, м		Метод определения координат характерной точки <sup>6</sup>	Средняя квадратическая погрешность положения характерной точки (Мт), м	Описание <sup>7</sup> обозначения точки (при наличии)
	Х	У			
1	2	3	4	5	6
1007	490033.10	2235926.45	Картометрический метод	0.1	-
1008	490024.38	2235918.40	Картометрический метод	0.1	-
1009	490012.38	2235917.44	Картометрический метод	0.1	-
1010	490007.57	2235900.29	Картометрический метод	0.1	-
1011	489946.57	2235804.83	Картометрический метод	0.1	-
995	489986.93	2235772.25	Картометрический метод	0.1	-
1012	490139.90	2236083.48	Картометрический метод	0.1	-
1013	490175.75	2236126.02	Картометрический метод	0.1	-
1014	490128.50	2236150.06	Картометрический метод	0.1	-
1015	490106.97	2236107.81	Картометрический метод	0.1	-
1016	490125.36	2236088.06	Картометрический метод	0.1	-
1012	490139.90	2236083.48	Картометрический метод	0.1	-
1017	490703.27	2235480.00	Картометрический метод	0.1	-
1018	490703.72	2235480.91	Картометрический метод	0.1	-
1019	490702.86	2235481.36	Картометрический метод	0.1	-
1020	490702.38	2235480.49	Картометрический метод	0.1	-
1017	490703.27	2235480.00	Картометрический метод	0.1	-
1021	490699.88	2235472.35	Картометрический метод	0.1	-
1022	490700.33	2235473.25	Картометрический метод	0.1	-
1023	490699.46	2235473.70	Картометрический метод	0.1	-
1024	490699.00	2235472.83	Картометрический метод	0.1	-
1021	490699.88	2235472.35	Картометрический метод	0.1	-
1025	490696.85	2235464.80	Картометрический метод	0.1	-
1026	490697.31	2235465.70	Картометрический метод	0.1	-
1027	490696.43	2235466.17	Картометрический метод	0.1	-
1028	490695.97	2235465.28	Картометрический метод	0.1	-
1025	490696.85	2235464.80	Картометрический метод	0.1	-
1029	490693.63	2235457.48	Картометрический метод	0.1	-
1030	490694.09	2235458.36	Картометрический метод	0.1	-
1031	490693.21	2235458.82	Картометрический метод	0.1	-
1032	490692.74	2235457.94	Картометрический метод	0.1	-
1029	490693.63	2235457.48	Картометрический метод	0.1	-
1033	490690.63	2235450.69	Картометрический метод	0.1	-
1034	490691.09	2235451.60	Картометрический метод	0.1	-
1035	490690.21	2235452.05	Картометрический метод	0.1	-
1036	490689.76	2235451.18	Картометрический метод	0.1	-
1033	490690.63	2235450.69	Картометрический метод	0.1	-
1037	490687.71	2235443.65	Картометрический метод	0.1	-
1038	490688.16	2235444.53	Картометрический метод	0.1	-
1039	490687.29	2235444.99	Картометрический метод	0.1	-
1040	490686.82	2235444.11	Картометрический метод	0.1	-
1037	490687.71	2235443.65	Картометрический метод	0.1	-
1041	490684.48	2235436.30	Картометрический метод	0.1	-
1042	490684.94	2235437.20	Картометрический метод	0.1	-
1043	490684.06	2235437.65	Картометрический метод	0.1	-
1044	490683.59	2235436.78	Картометрический метод	0.1	-
1041	490684.48	2235436.30	Картометрический метод	0.1	-
1045	490681.48	2235429.53	Картометрический метод	0.1	-
1046	490681.94	2235430.42	Картометрический метод	0.1	-
1047	490681.06	2235430.89	Картометрический метод	0.1	-
1048	490680.60	2235430.00	Картометрический метод	0.1	-
1045	490681.48	2235429.53	Картометрический метод	0.1	-
1049	489746.86	2234950.53	Картометрический метод	0.1	-
1050	489747.06	2234950.53	Картометрический метод	0.1	-
1051	489747.06	2234950.72	Картометрический метод	0.1	-
1052	489746.86	2234950.72	Картометрический метод	0.1	-
1049	489746.86	2234950.53	Картометрический метод	0.1	-



### Раздел 3

#### Сведения о местоположении изменённых (уточнённых) границ объекта<sup>8</sup>

1. Система координат \_\_\_\_\_ –

#### 2. Сведения о характерных точках границ объекта

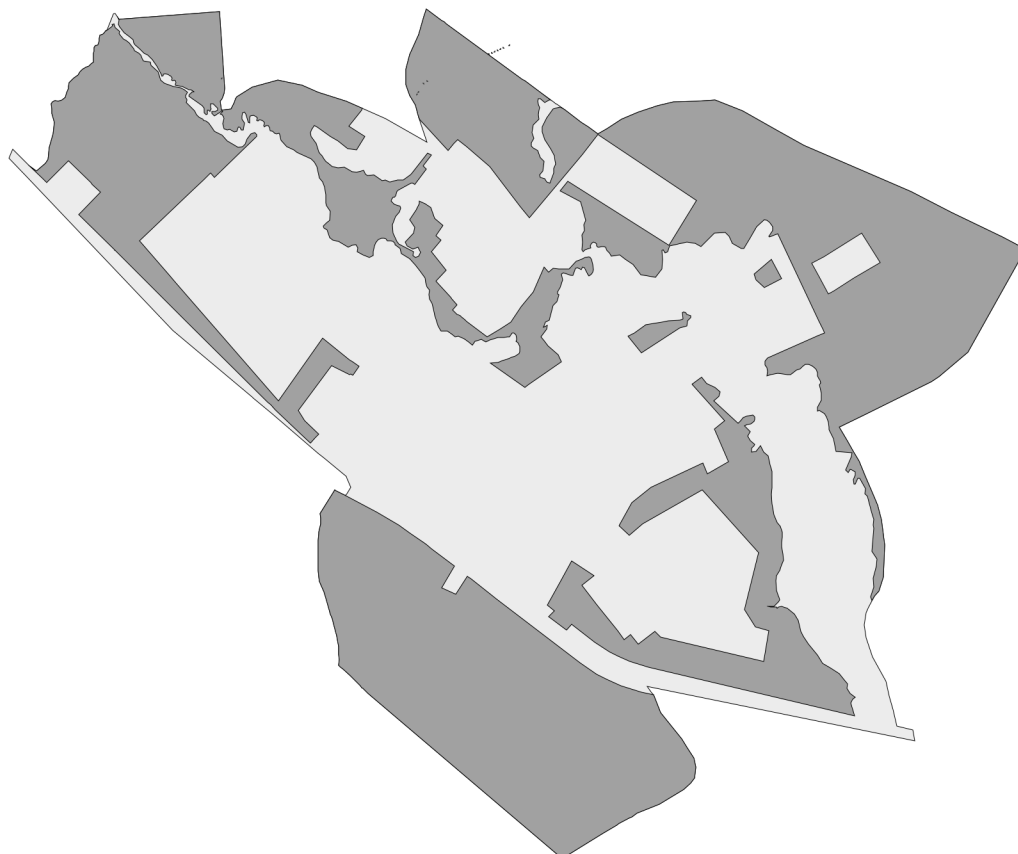
Обозначение характерных точек границ	Существующие координаты, м		Изменённые (уточнённые) координаты, м		Метод определения координат характерной точки	Средняя квадратиче- ская погреш- ность положе- ния характерн ой точки (Mt), м	Описание обозначения точки на местности (при наличии)
	X	Y	X	Y			
1	2	3	4	5	6	7	8
–							
					-	-	-

#### 3. Сведения о характерных точках части (частей) границы объекта

Обозначение характерных точек границ	Существующие координаты, м		Изменённые (уточнённые) координаты, м		Метод определения координат характерной точки	Средняя квадратиче- ская погреш- ность положе- ния характерн ой точки (Mt), м	Описание обозначения точки на местности (при наличии)
	X	Y	X	Y			
1	2	3	4	5	6	7	8
Часть № -							
					-	-	-

## Раздел 4

### План границ объекта<sup>9</sup>



Масштаб: в 1 см - 186 м

Территориальная зона Сх1

Используемые условные знаки и обозначения:



Граница населенного пункта



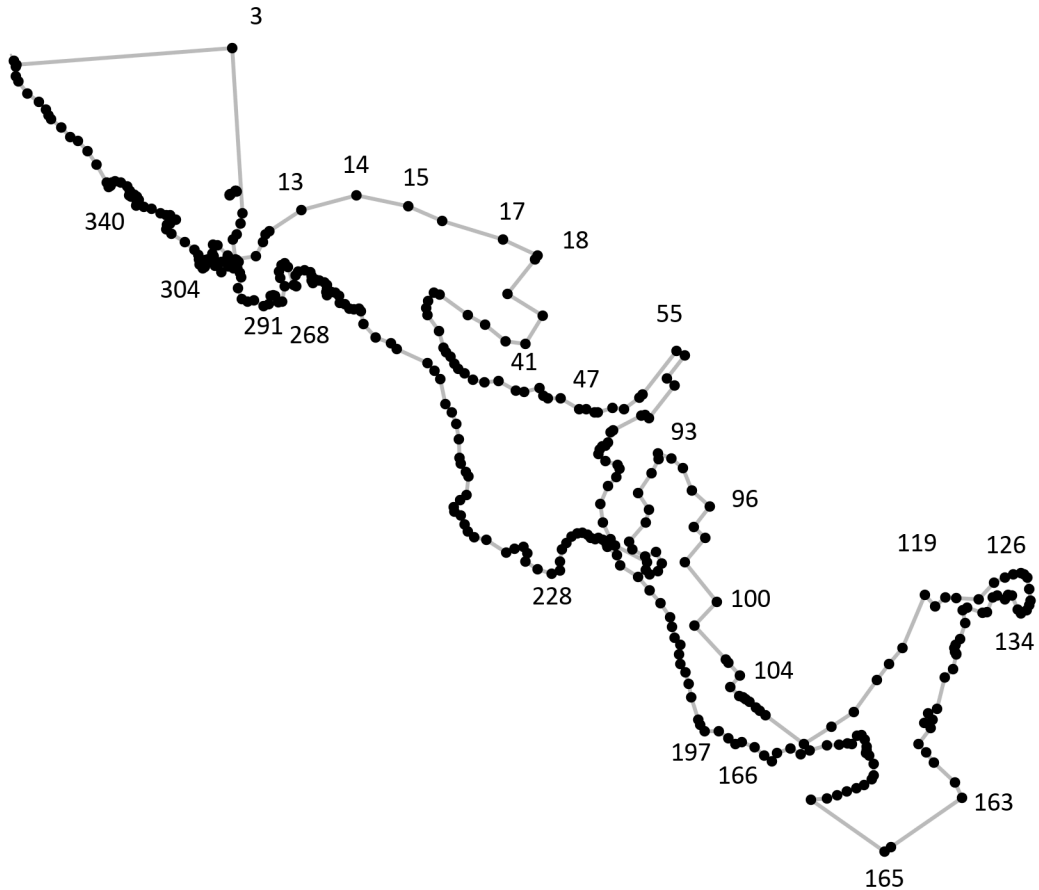
Граница территориальной зоны

Подпись \_\_\_\_\_ Дата « \_\_\_ » \_\_\_\_\_ 20\_\_ г.

Место для оттиска печати лица, составившего описание местоположения границ объекта

## Раздел 4

### План границ объекта<sup>9</sup>



Масштаб: в 1 см - 87 м

Территориальная зона Сх1, часть 1

Используемые условные знаки и обозначения:



Граница территориальной зоны



Поворотная точка

13

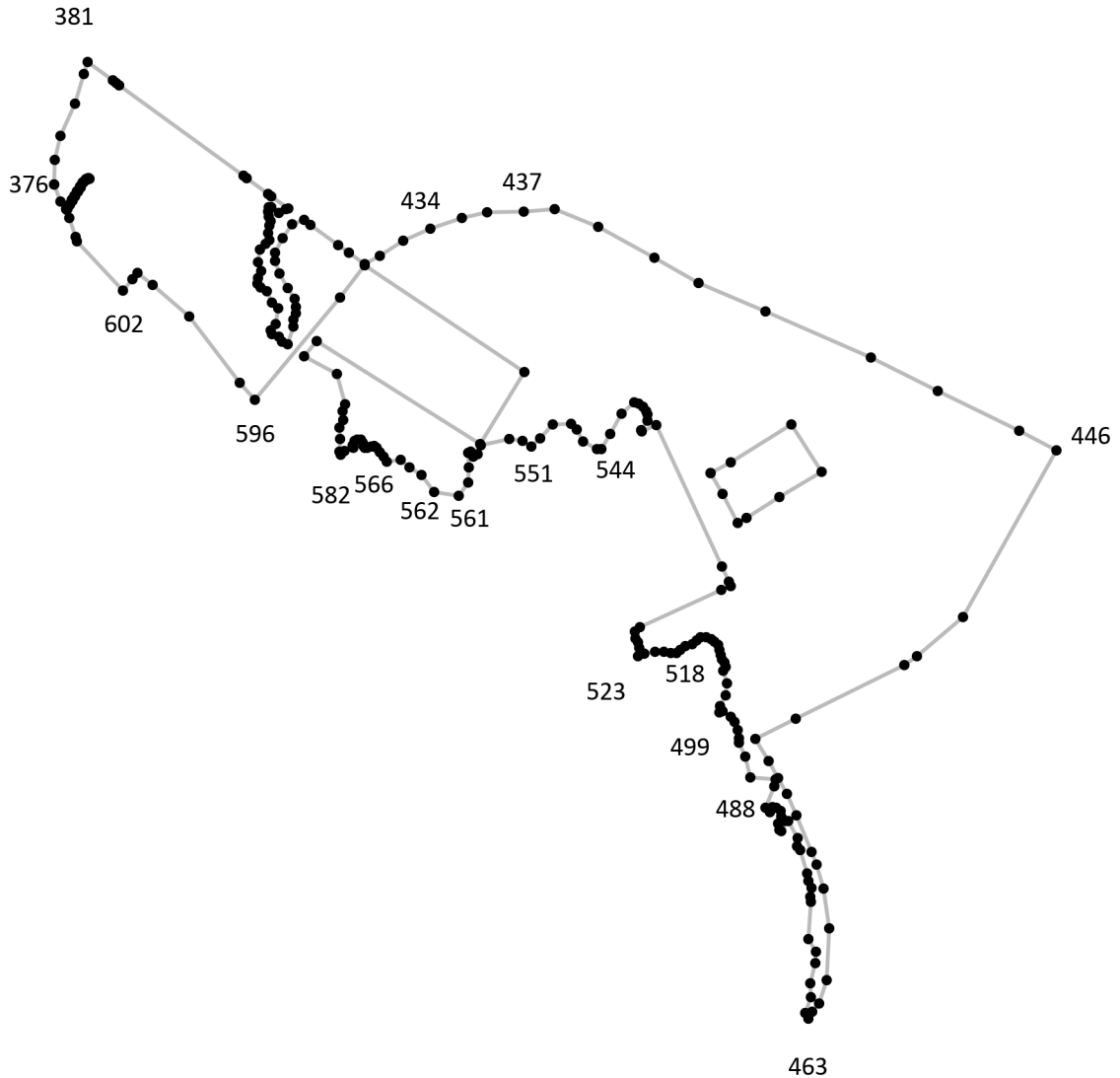
Подпись точки

Подпись \_\_\_\_\_ Дата «\_\_» \_\_\_\_\_ 20\_\_ г.

Место для оттиска печати лица, составившего описание местоположения границ объекта

## Раздел 4

### План границ объекта<sup>9</sup>



Масштаб: в 1 см - 113 м

Территориальная зона Сх1, часть 2

Используемые условные знаки и обозначения:



Граница территориальной зоны



Поворотная точка

13

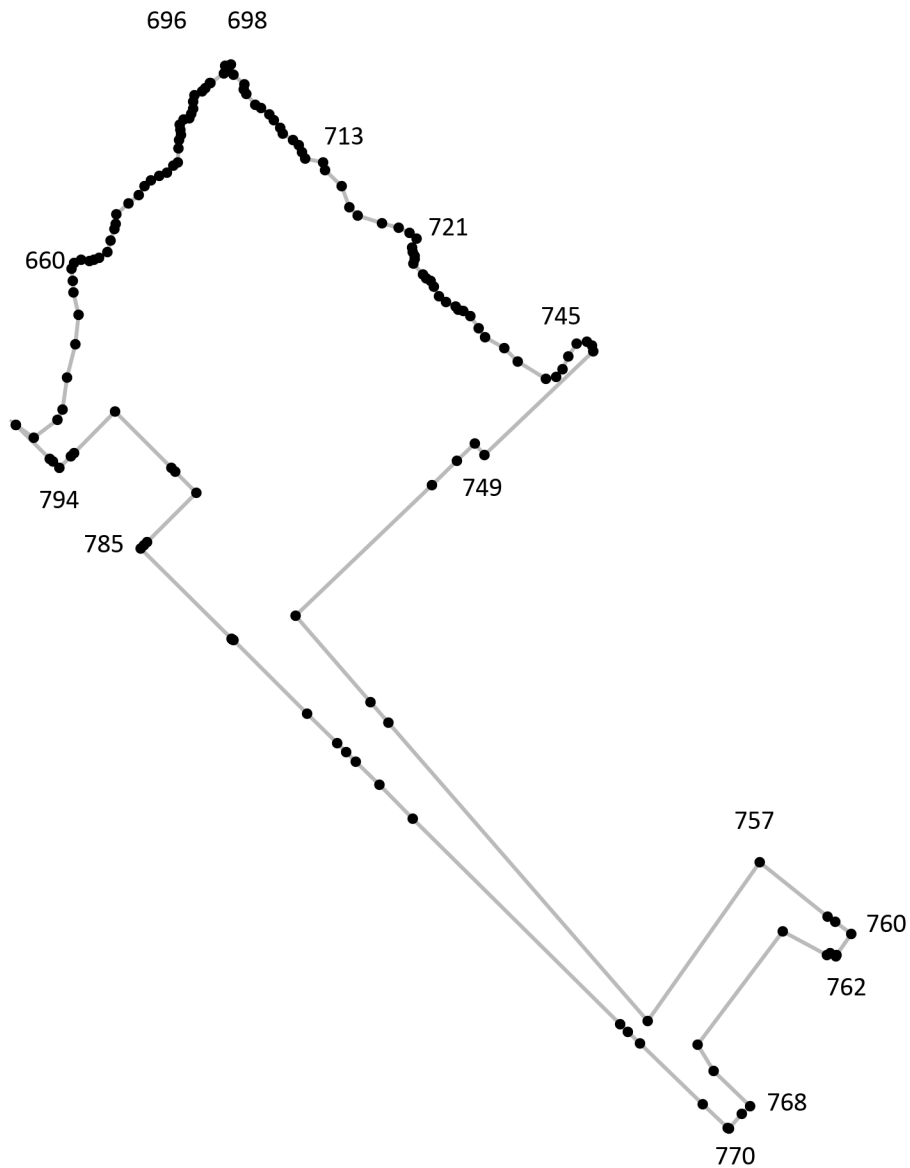
Подпись точки

Подпись \_\_\_\_\_ Дата «\_\_» \_\_\_\_\_ 20\_\_ г.

Место для оттиска печати лица, составившего описание местоположения границ объекта

## Раздел 4

### План границ объекта<sup>9</sup>



Масштаб: в 1 см - 73 м

Территориальная зона Сх1, часть 3

Используемые условные знаки и обозначения:



Граница территориальной зоны



Поворотная точка

13

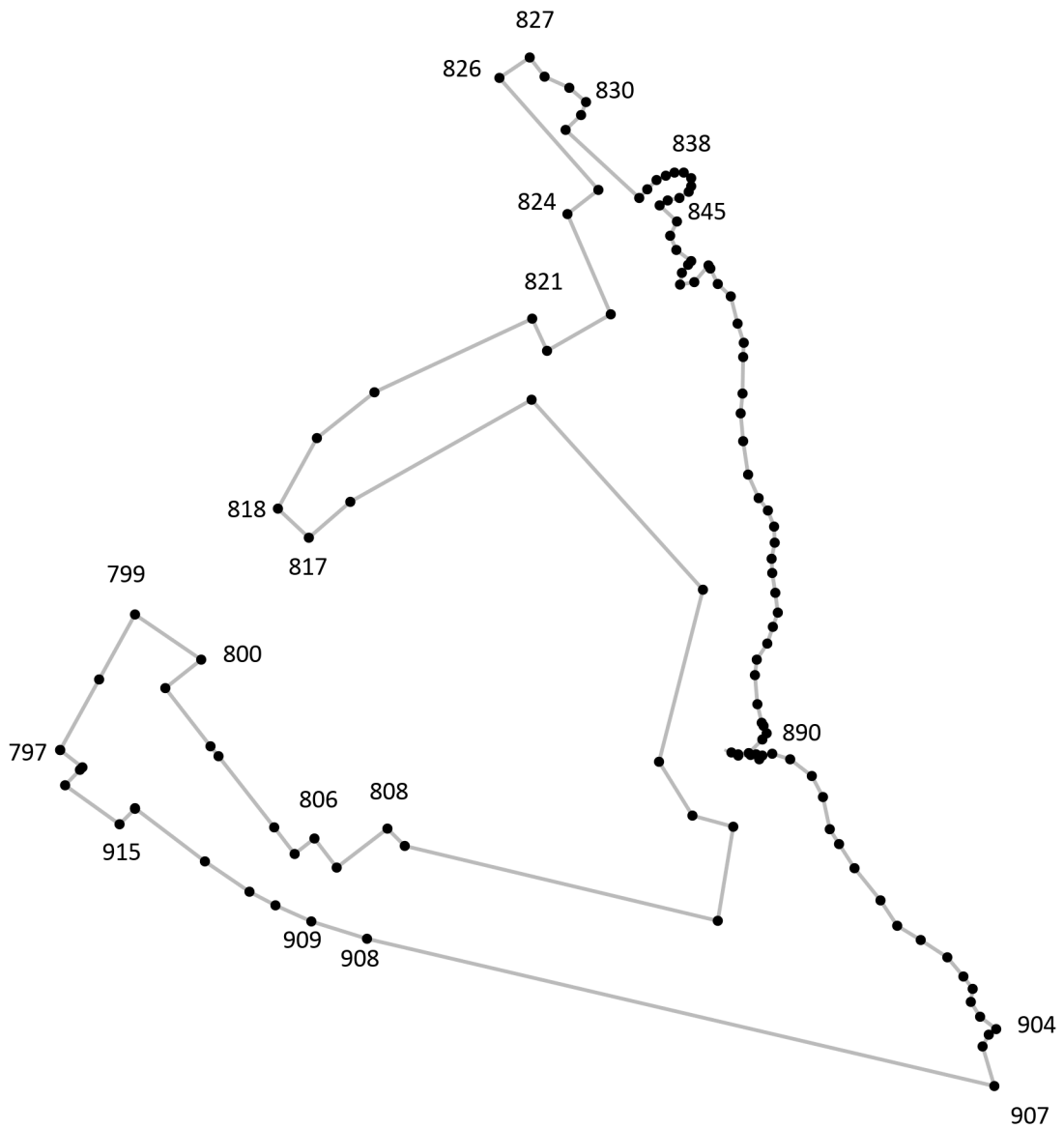
Подпись точки

Подпись \_\_\_\_\_ Дата «\_\_» \_\_\_\_\_ 20\_\_ г.

Место для оттиска печати лица, составившего описание местоположения границ объекта

## Раздел 4

### План границ объекта<sup>9</sup>



Масштаб: в 1 см - 59 м

Территориальная зона Сх1, часть 4

Используемые условные знаки и обозначения:



Граница территориальной зоны



Поворотная точка

13

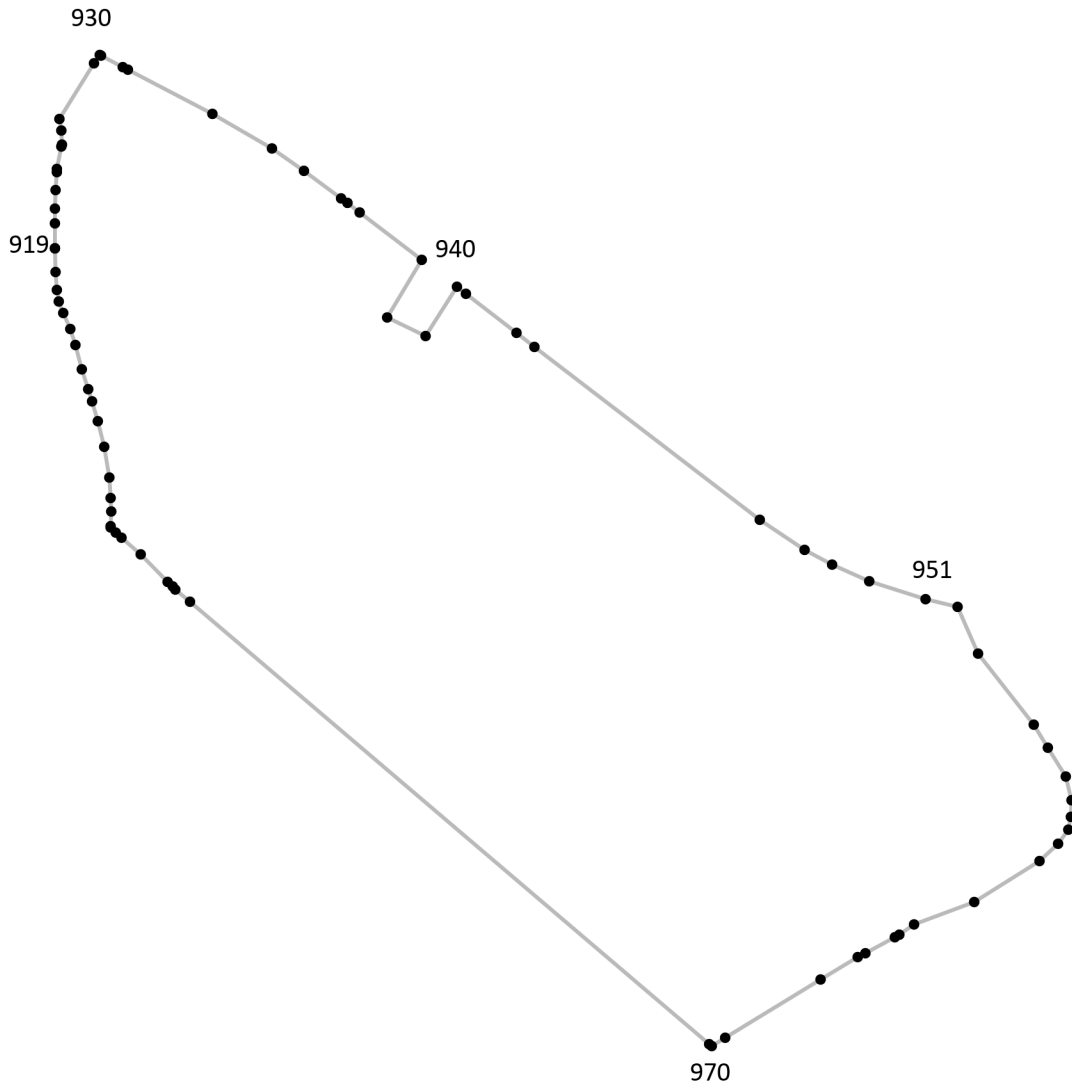
Подпись точки

Подпись \_\_\_\_\_ Дата «\_\_» \_\_\_\_\_ 20\_\_ г.

Место для оттиска печати лица, составившего описание местоположения границ объекта

## Раздел 4

### План границ объекта<sup>9</sup>



Масштаб: в 1 см - 69 м

Территориальная зона Сх1, часть 5

Используемые условные знаки и обозначения:



Граница территориальной зоны



Поворотная точка

13

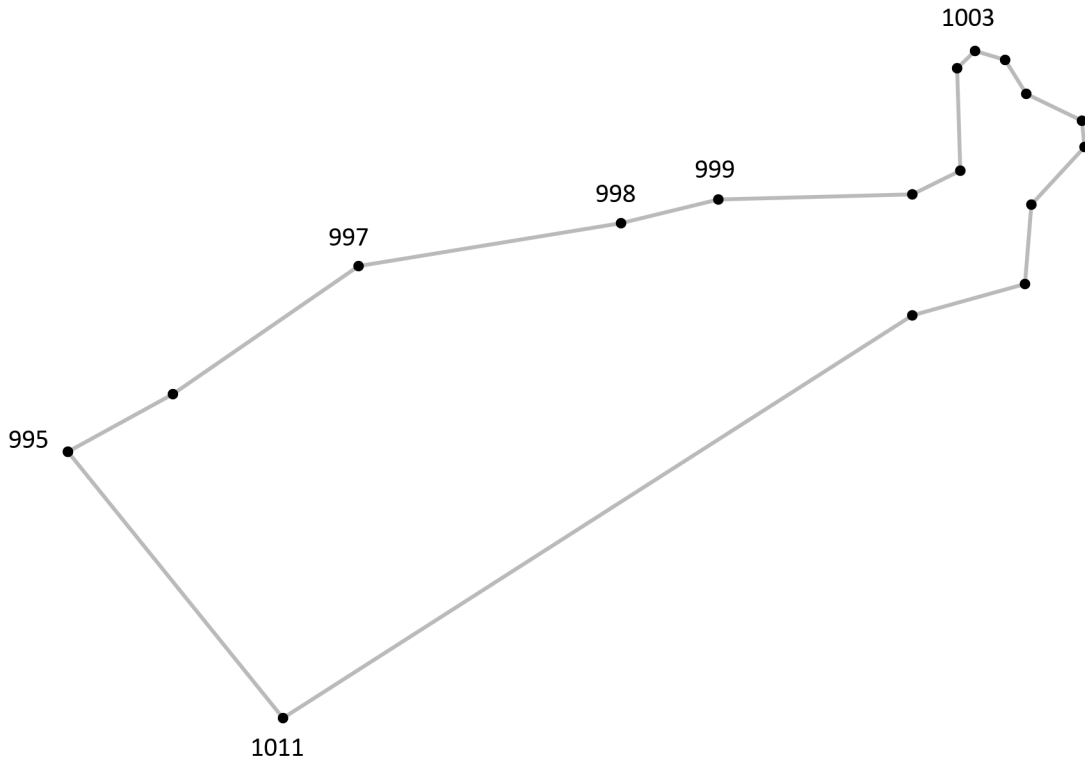
Подпись точки

Подпись \_\_\_\_\_ Дата «\_\_» \_\_\_\_\_ 20\_\_ г.

Место для оттиска печати лица, составившего описание местоположения границ объекта

## Раздел 4

### План границ объекта<sup>9</sup>



Масштаб: в 1 см - 12 м

Территориальная зона Сх1, часть 6

Используемые условные знаки и обозначения:



Граница территориальной зоны



Поворотная точка

13

Подпись точки

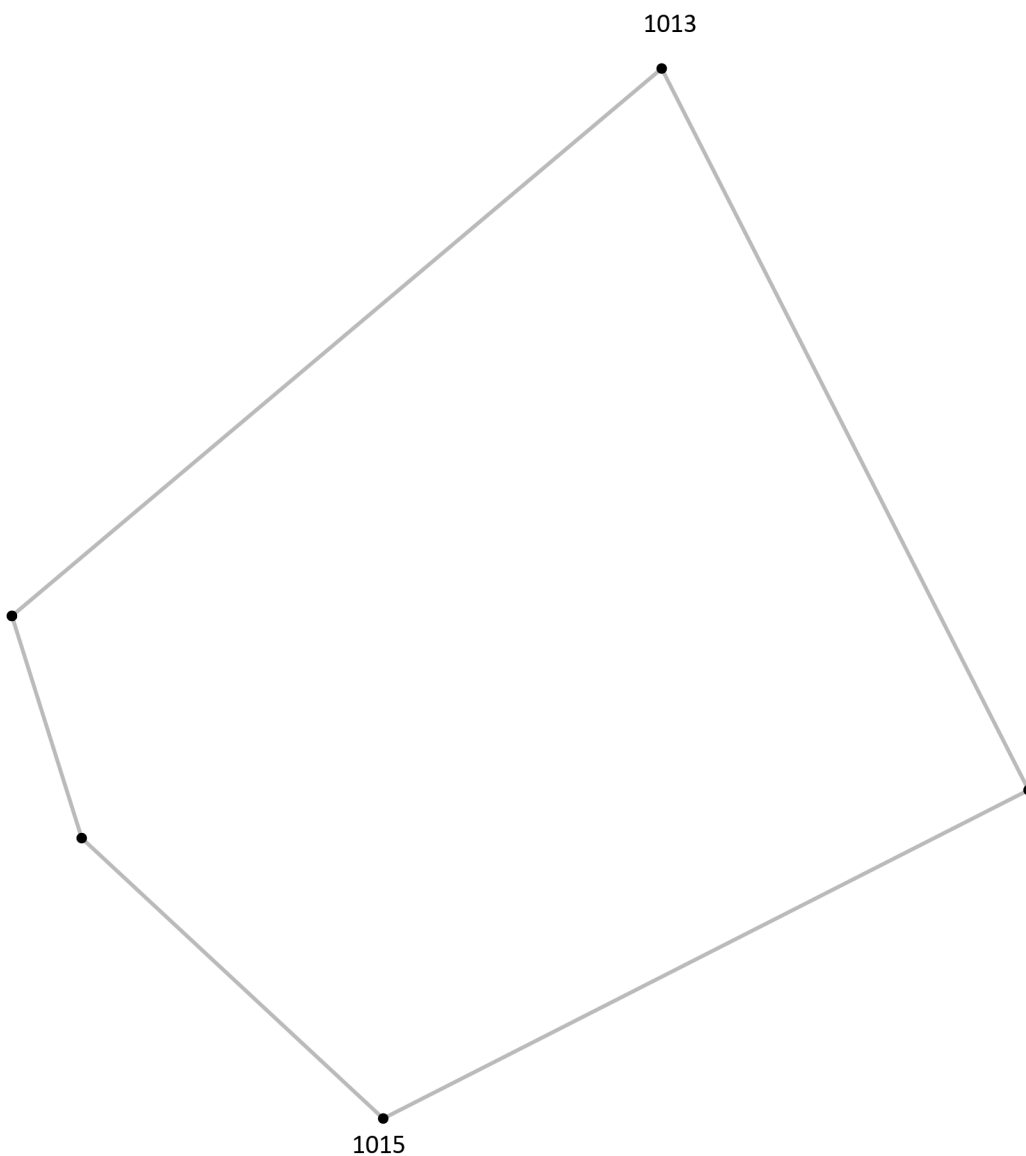
Подпись \_\_\_\_\_ Дата « \_\_\_ » \_\_\_\_\_ 20\_\_ г.

Место для оттиска печати лица, составившего описание местоположения границ объекта



## Раздел 4

### План границ объекта<sup>9</sup>



Масштаб: в 1 см - 4.9 м

Территориальная зона Сх1, часть 7

Используемые условные знаки и обозначения:



Граница территориальной зоны



Поворотная точка

13

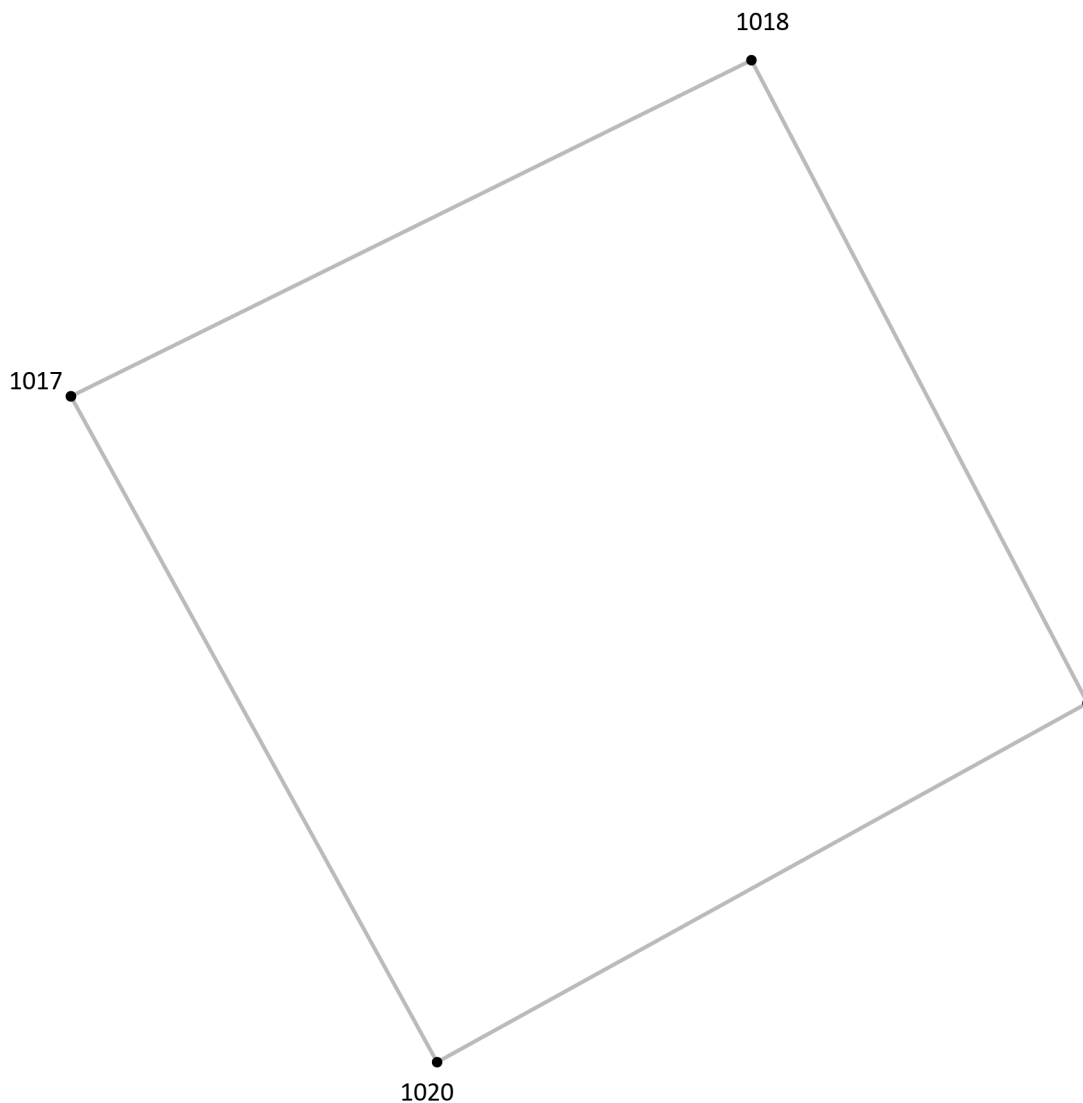
Подпись точки

Подпись \_\_\_\_\_ Дата « \_\_\_ » \_\_\_\_\_ 20\_\_ г.

Место для оттиска печати лица, составившего описание местоположения границ объекта

## Раздел 4

### План границ объекта<sup>9</sup>



Масштаб: в 1 см - 0.1 м

Территориальная зона Сх1, часть 8

Используемые условные знаки и обозначения:



Граница территориальной зоны



Поворотная точка

13

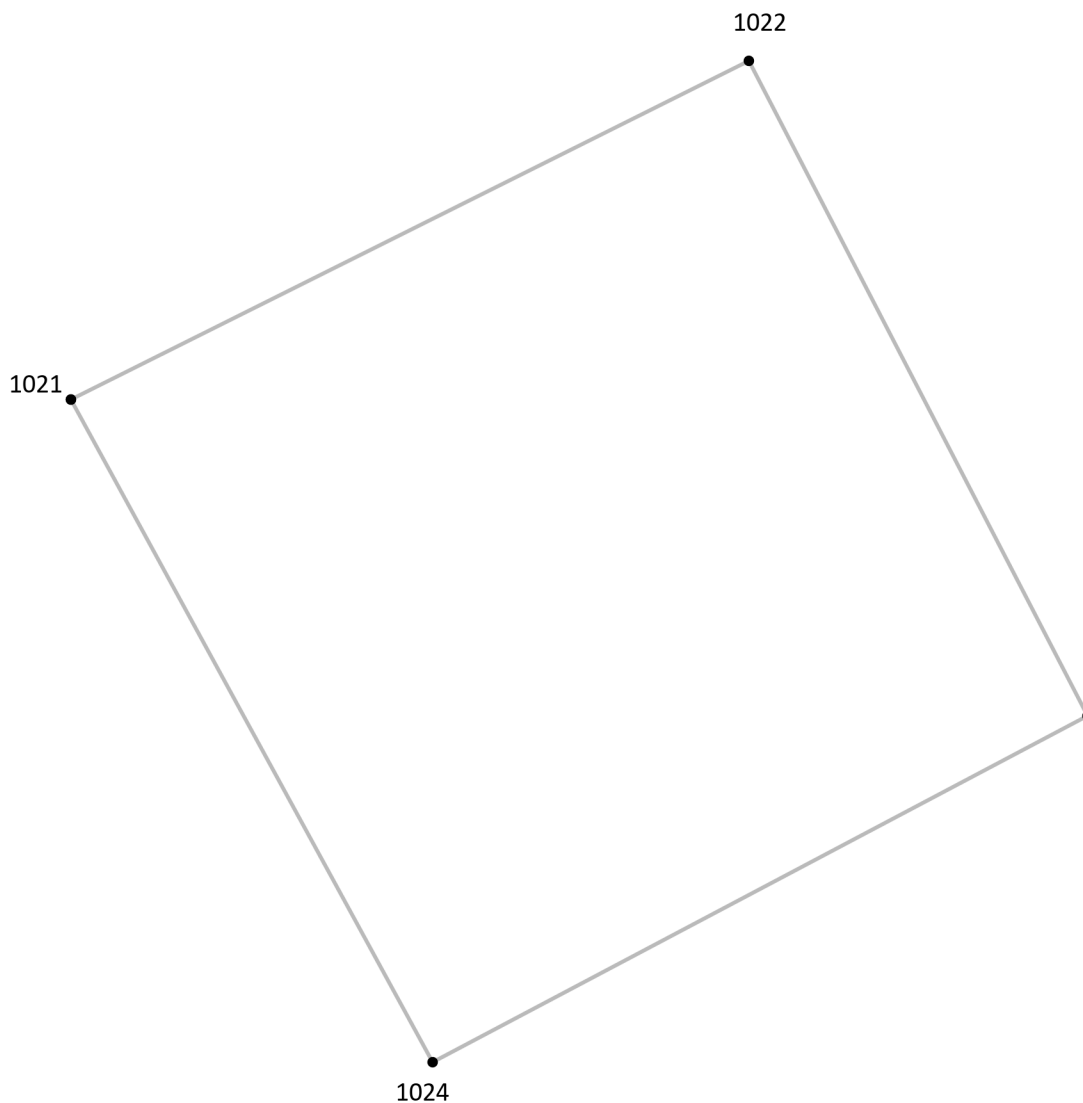
Подпись точки

Подпись \_\_\_\_\_ Дата « \_\_\_ » \_\_\_\_\_ 20\_\_ г.

Место для оттиска печати лица, составившего описание местоположения границ объекта

## Раздел 4

### План границ объекта<sup>9</sup>



Масштаб: в 1 см - 0.1 м

Территориальная зона Сх1, часть 9

Используемые условные знаки и обозначения:



Граница территориальной зоны



Поворотная точка

13

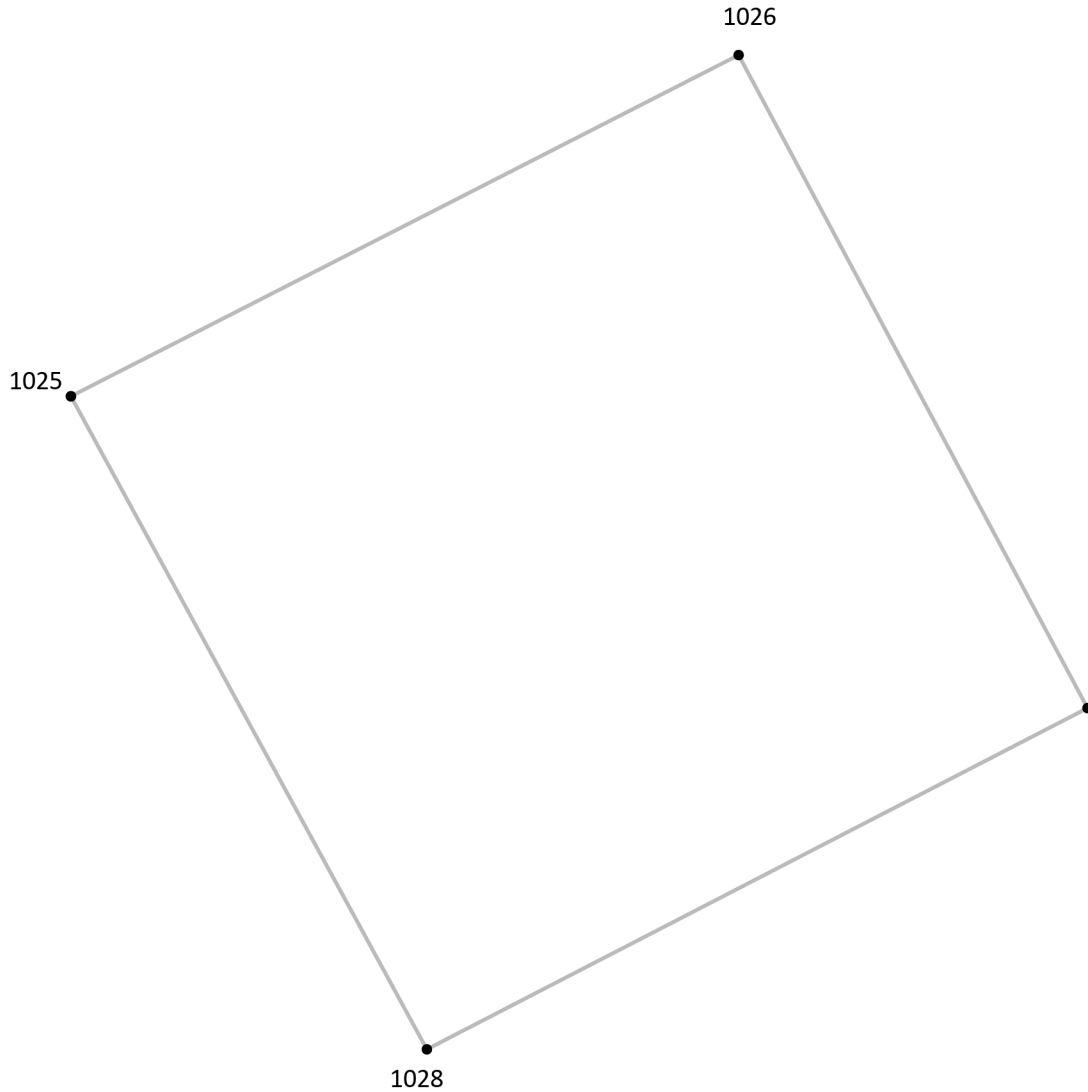
Подпись точки

Подпись \_\_\_\_\_ Дата « \_\_\_ » \_\_\_\_\_ 20\_\_ г.

Место для оттиска печати лица, составившего описание местоположения границ объекта

## Раздел 4

### План границ объекта<sup>9</sup>



Масштаб: в 1 см - 0.1 м

Территориальная зона Сх1, часть 10

Используемые условные знаки и обозначения:



Граница территориальной зоны



Поворотная точка

13

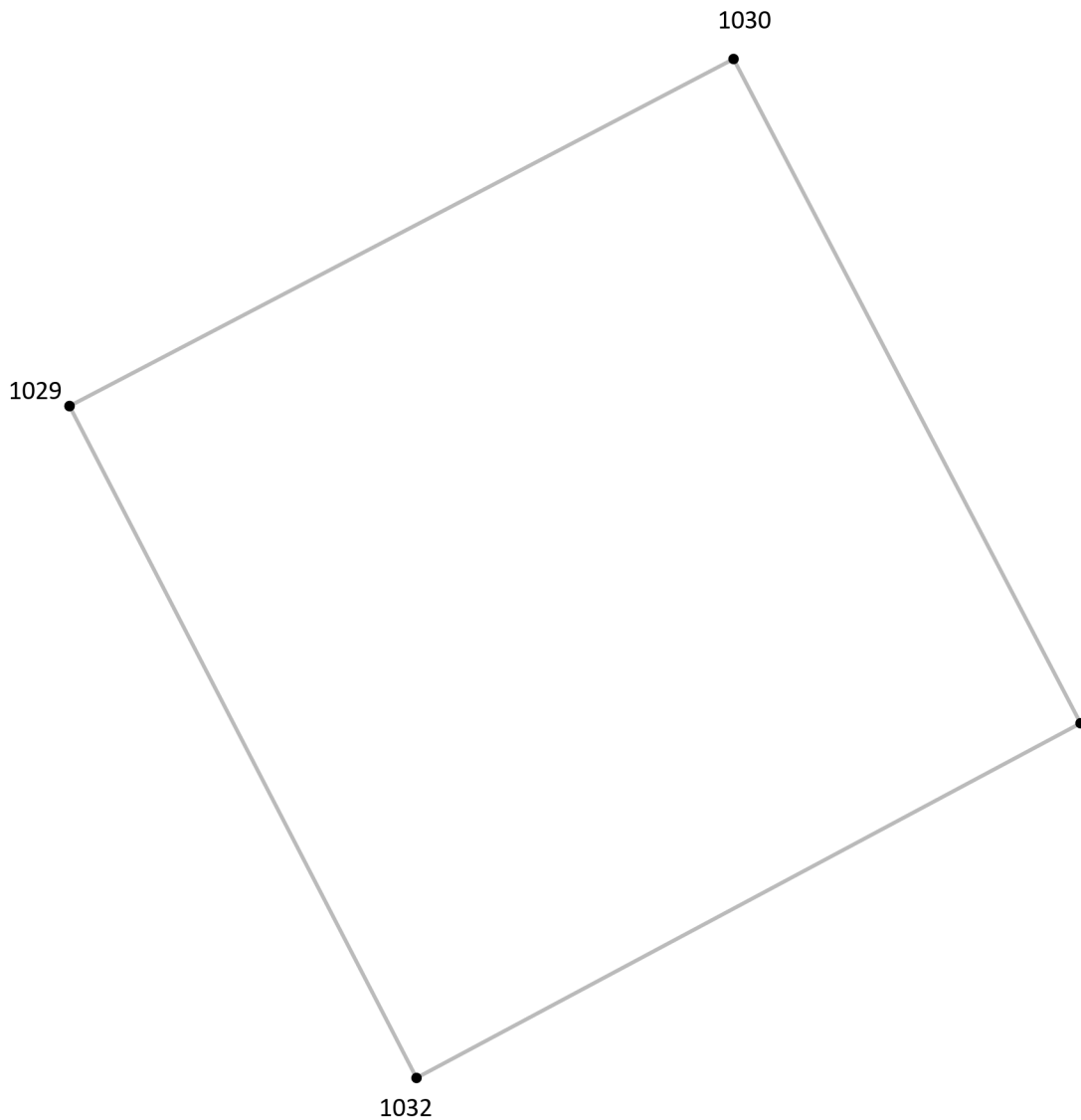
Подпись точки

Подпись \_\_\_\_\_ Дата « \_\_\_ » \_\_\_\_\_ 20\_\_ г.

Место для оттиска печати лица, составившего описание местоположения границ объекта

## Раздел 4

### План границ объекта<sup>9</sup>



Масштаб: в 1 см - 0.1 м

Территориальная зона Сх1, часть 11

Используемые условные знаки и обозначения:



Граница территориальной зоны



Поворотная точка

13

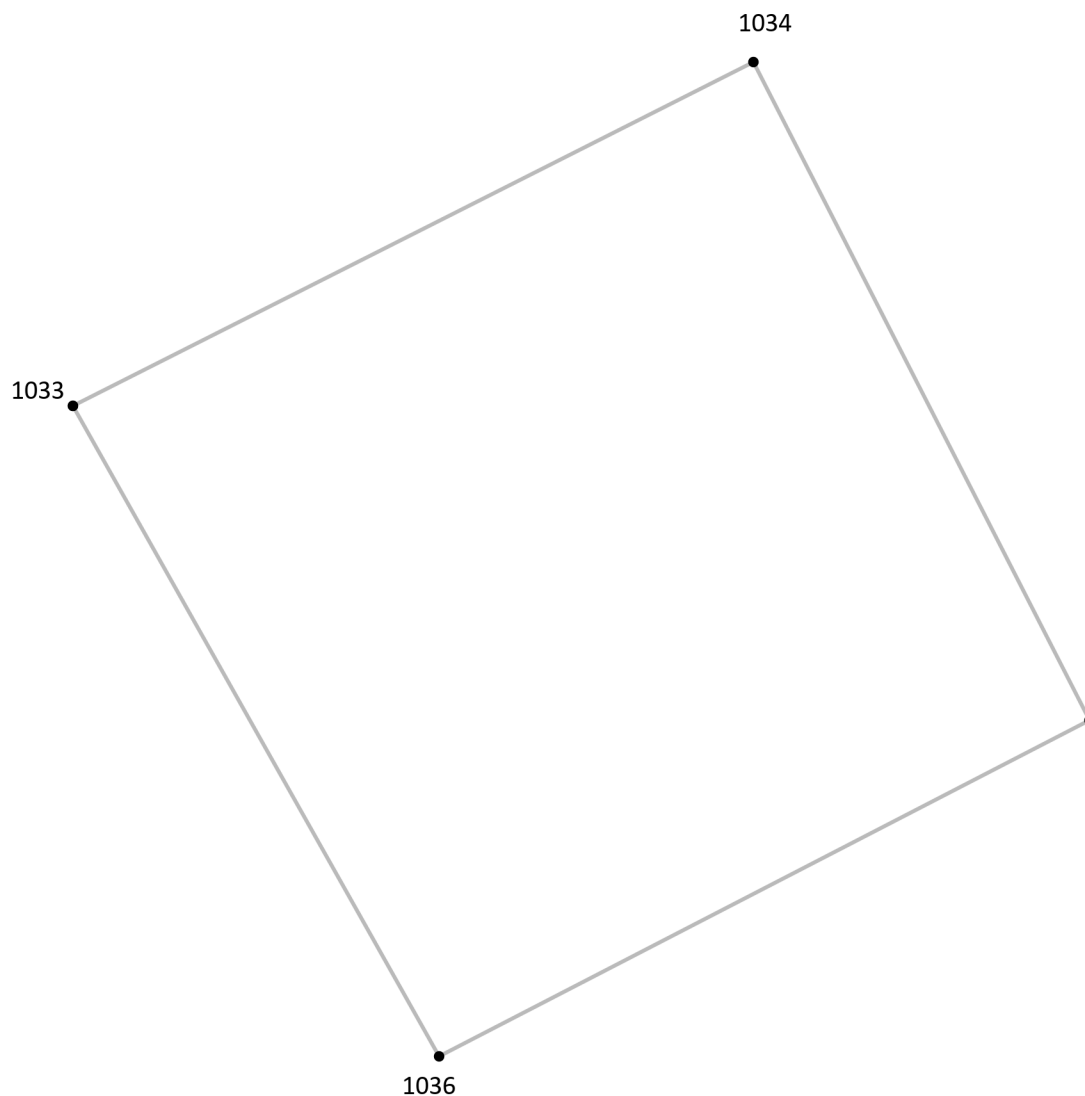
Подпись точки

Подпись \_\_\_\_\_ Дата « \_\_\_ » \_\_\_\_\_ 20\_\_ г.

Место для оттиска печати лица, составившего описание местоположения границ объекта

## Раздел 4

### План границ объекта<sup>9</sup>



Масштаб: в 1 см - 0.1 м

Территориальная зона Сх1, часть 12

Используемые условные знаки и обозначения:



Граница территориальной зоны



Поворотная точка

13

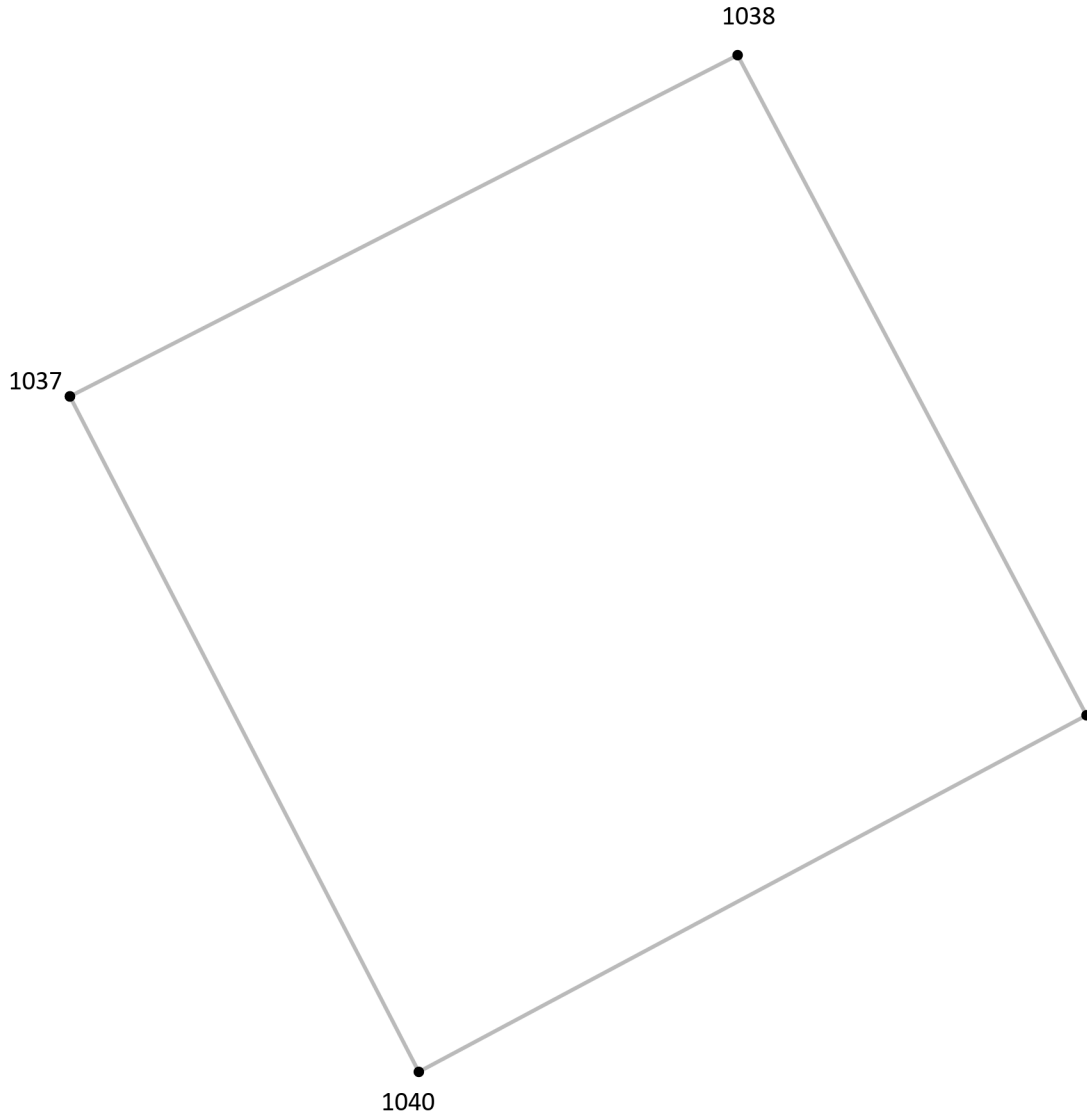
Подпись точки

Подпись \_\_\_\_\_ Дата « \_\_\_ » \_\_\_\_\_ 20\_\_ г.

Место для оттиска печати лица, составившего описание местоположения границ объекта

## Раздел 4

### План границ объекта<sup>9</sup>



Масштаб: в 1 см - 0.1 м

Территориальная зона Сх1, часть 13

Используемые условные знаки и обозначения:



Граница территориальной зоны



Поворотная точка

13

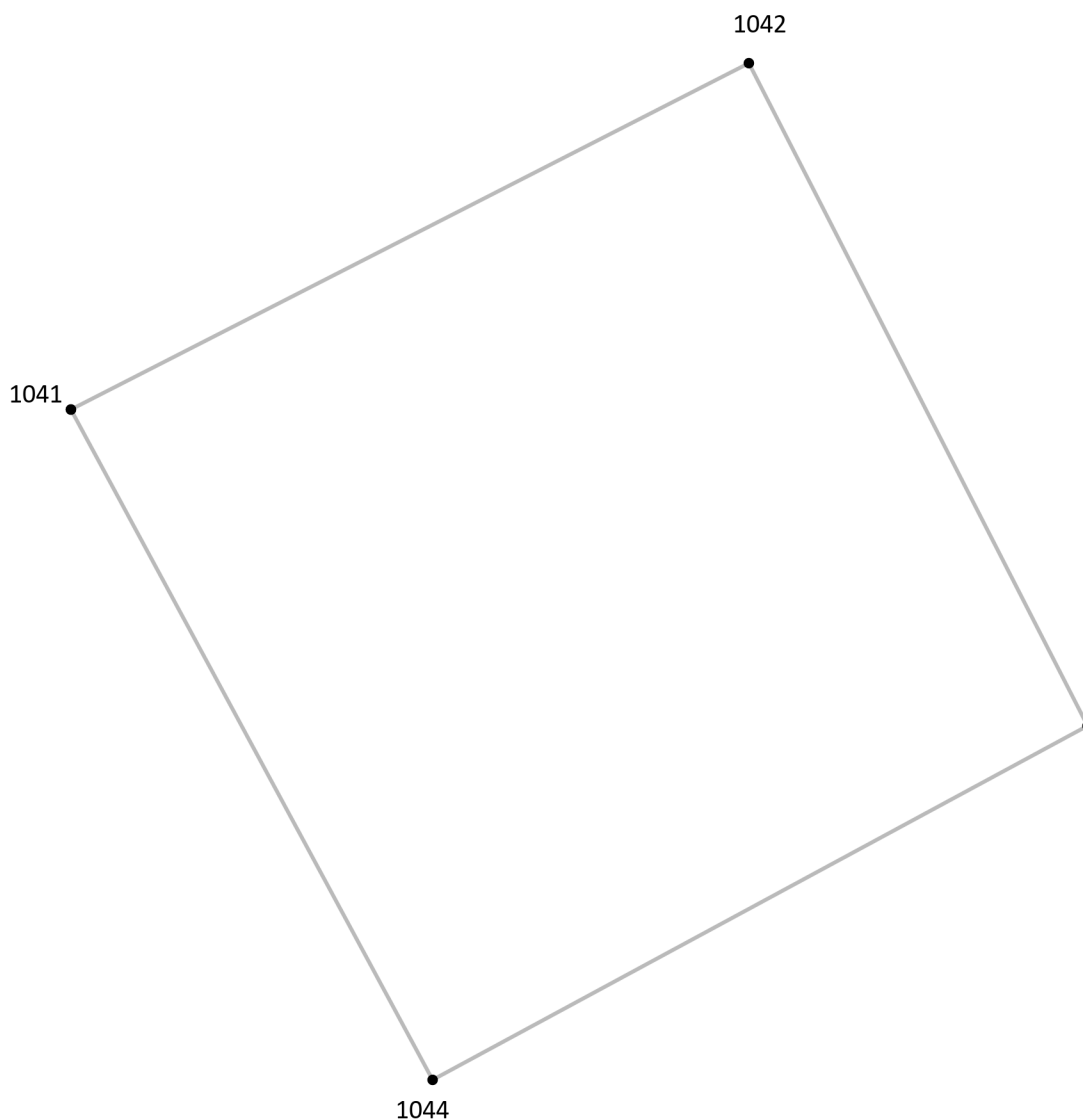
Подпись точки

Подпись \_\_\_\_\_ Дата « \_\_\_ » \_\_\_\_\_ 20\_\_ г.

Место для оттиска печати лица, составившего описание местоположения границ объекта

## Раздел 4

### План границ объекта<sup>9</sup>



Масштаб: в 1 см - 0.1 м

Территориальная зона Сх1, часть 14

Используемые условные знаки и обозначения:



Граница территориальной зоны



Поворотная точка

13

Подпись точки

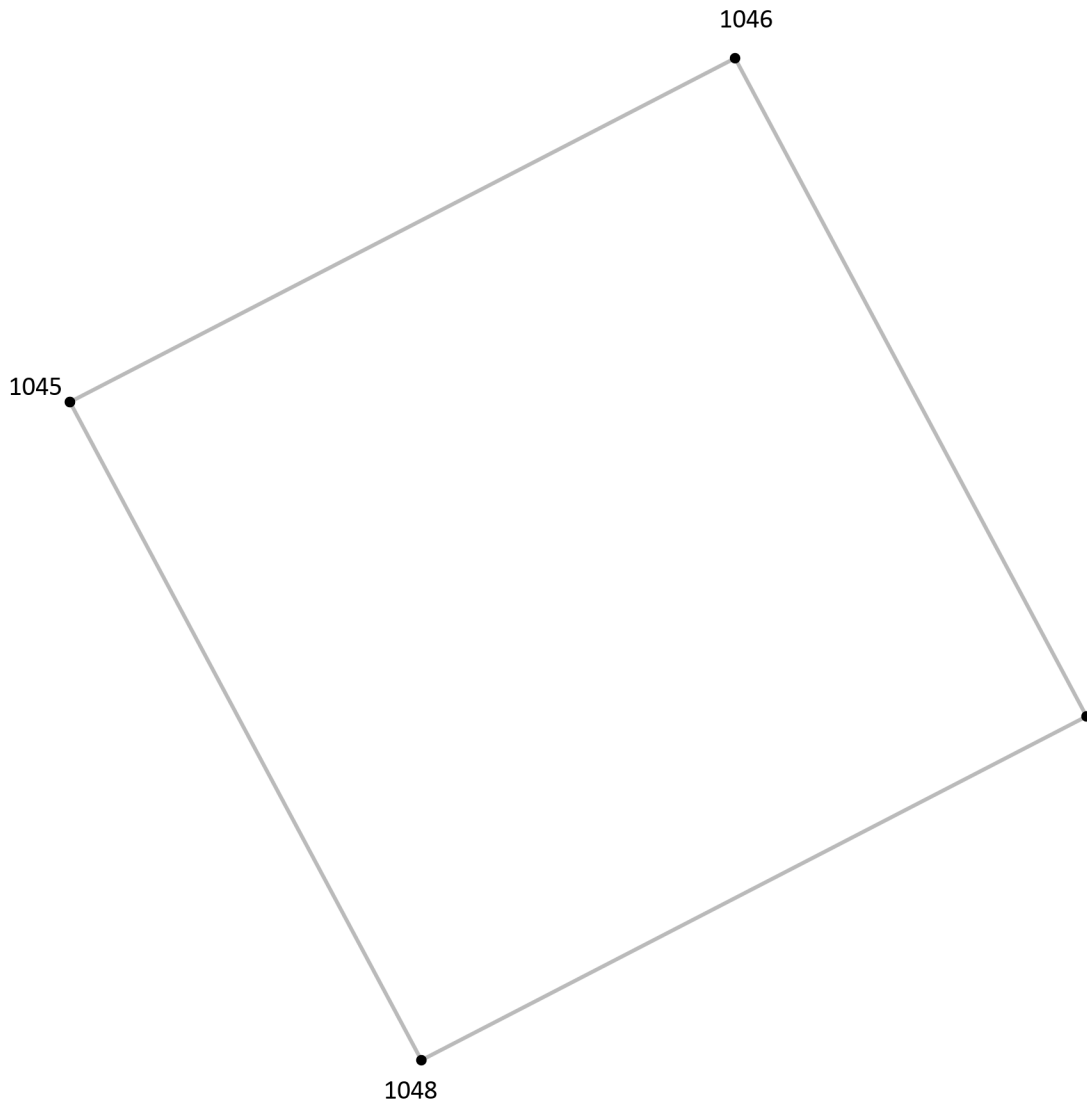
Подпись \_\_\_\_\_ Дата « \_\_\_ » \_\_\_\_\_ 20\_\_ г.

Место для оттиска печати лица, составившего описание местоположения границ объекта



## Раздел 4

### План границ объекта<sup>9</sup>



Масштаб: в 1 см - 0.1 м

Территориальная зона Сх1, часть 15

Используемые условные знаки и обозначения:



Граница территориальной зоны



Поворотная точка

13


Подпись точки

Подпись \_\_\_\_\_ Дата « \_\_\_ » \_\_\_\_\_ 20\_\_ г.

Место для оттиска печати лица, составившего описание местоположения границ объекта

## Раздел 4

### План границ объекта<sup>9</sup>



Масштаб: в 1 см - 0.0 м

Территориальная зона Сх1, часть 16

Используемые условные знаки и обозначения:



Граница территориальной зоны



Поворотная точка

13

Подпись точки

Подпись \_\_\_\_\_ Дата « \_\_\_ » \_\_\_\_\_ 20\_\_ г.

Место для оттиска печати лица, составившего описание местоположения границ объекта

<sup>1</sup> Графическое описание местоположения границ населенных пунктов, территориальных зон, особо охраняемых природных территорий и зон с особыми условиями использования территории (далее - Описание местоположения границ) составляется по результатам работ по определению координат характерных точек границ населенных пунктов, территориальных зон, особо охраняемых природных территорий и зон с особыми условиями использования территории либо части (частей) таких границ.

Описание местоположения границ составляется с использованием сведений Единого государственного реестра недвижимости, Единой электронной картографической основы, картографического материала, материалов дистанционного зондирования (далее - картографическая основа), а также по данным измерений, полученных на местности.

<sup>2</sup> В строке «Местоположение объекта» раздела «Сведения об объекте» приводится описание расположения объекта с указанием наименования субъекта Российской Федерации, муниципального образования, населенного пункта.

<sup>3</sup> В строке «Площадь объекта +/- величина погрешности определения площади (P +/- Дельта P)» раздела «Сведения об объекте» указываются площадь объекта и предельно допустимая погрешность определения такой площади, если определение площади объекта предусмотрено соответствующим договором подряда, заключаемым между заказчиком и исполнителем работ по определению местоположения объекта.

Площадь объекта указывается в квадратных метрах с округлением до 1 кв. метра.

<sup>4</sup> В строке «Иные характеристики объекта» раздела «Сведения об объекте» указываются иные характеристики объекта (при необходимости).

<sup>5</sup> В разделе «Сведения о местоположении границ объекта» указываются:  
система координат, используемая для ведения Единого государственного реестра недвижимости, в том числе номера соответствующих зон картографической проекции;  
сведения о характерных точках границ объекта;  
сведения о характерных точках части (частей) границы объекта.

Для обозначения характерных точек границ объекта используются арабские цифры. Для всех характерных точек границ объекта работ либо частей таких границ применяется сквозная нумерация.

Список характерных точек границ объекта в реквизитах «Сведения о характерных точках границ объекта» и «Сведения о характерных точках части (частей) границы объекта» должен завершаться номером начальной точки в случае, если такие границы представлены в виде замкнутого контура.

Реквизит «Сведения о характерных точках части (частей) границы объекта» заполняется в случае подготовки описания местоположения части (частей) границы объекта и (или) местоположения границ частей объекта, если законодательством Российской Федерации допускается описание местоположения границы в виде отдельных ее участков или описание границ частей объекта, в том числе в отношении территорий (подзон). В этом случае реквизит «Сведения о характерных точках границ объекта» не заполняется.

В реквизите «Сведения о характерных точках части (частей) границы объекта» границы частей объектов представляются в виде замкнутого контура.

Значения координат характерных точек границ объекта приводятся в метрах с округлением до 0,01 метра в указанной системе координат.

<sup>6</sup> В зависимости от примененных при выполнении работ методов определения координат характерных точек границ объекта в графе «Метод определения координат характерной точки» реквизита «Сведения о характерных точках границ объекта» указываются:

геодезический метод (метод триангуляции, полигонометрии, трилатерации, метод прямых, обратных или комбинированных засечек и иные геодезические методы);  
метод спутниковых геодезических измерений (определений);  
фотограмметрический метод;  
картометрический метод.

<sup>7</sup> Графа «Описание обозначения точки на местности (при наличии)» реквизита «Сведения о характерных точках границ объекта» заполняется в случае, если характерная точка обозначена на местности специальным информационным знаком. В остальных случаях в графе проставляется прочерк.

<sup>8</sup> Требования к заполнению раздела «Сведения о местоположении измененных (уточненных) границ объекта» аналогичны требованиям к заполнению раздела «Сведения о местоположении границ объекта».

Раздел «Сведения о местоположении измененных (уточненных) границ объекта» заполняется в случае, если сведения о местоположении изменяемых (уточняемых) границ объекта были внесены в Единый государственный реестр недвижимости.

<sup>9</sup> План границ объекта оформляется в масштабе, обеспечивающем читаемость местоположения границ объекта, с отображением характерных точек границ объекта, читаемых в таком масштабе.

План границ объекта оформляется в виде, совмещенном с картографической основой.

На плане границ объекта отображаются:

границы объекта (читаемые в выбранном масштабе характерные точки и части границ);  
установленные границы административно-территориальных образований;  
границы природных объектов и (или) объектов искусственного происхождения (если местоположение отдельных частей границ объекта определено через местоположение указанных объектов);  
необходимые обозначения;  
используемые условные знаки;  
выбранный масштаб.